РОССИЙСКИЙ
СОЮЗ ВЫСТАВОК
И ЯРМАРОК

ВЫСТАВОЧНЫЕ ЦЕНТРЫ

ПОСЕТИТЕЛИ
БОЛЕЕ 1,5 МЛН ЧЕЛОВЕК В ГОД

МЕРОПРИЯТИЯ
БОЛЕЕ 120 В ГОД

ВЫСТАВКИ
ДО 50 000 КВ. М БРУТТО

КОНГРЕССЫ
ДО 30 000 ЧЕЛОВЕК

ЭКСПОФОРУМ – В ЦЕНТРЕ СОБЫТИЙ

УЖЕ 12 ЛЕТ РАБОТА КОНГРЕССНО-ВЫСТАВОЧНОГО ЦЕНТРА «ЭКСПОФОРУМ», ПОСТРОЕННОГО ПРИ УЧАСТИИ ПАО «ГАЗПРОМ», ЗАДАЕТ РИТМ РАЗЛИЧНЫМ СОБЫТИЯМ – ОТ УНИКАЛЬНЫХ ОТРАСЛЕВЫХ ВЫСТАВОК ДО МАСШТАБНЫХ МЕЖДУНАРОДНЫХ ФОРУМОВ. ПЛОЩАДКА ОБЪЕДИНЯЕТ ПРОФЕССИОНАЛОВ, КОТОРЫЕ ОПРЕДЕЛЯЮТ ТРЕНДЫ И МЕНЯЮТ ПРАВИЛА ИГРЫ В СОВРЕМЕННОМ МИРЕ.

Реклама. ООО «ЭФ-Интернэшнл». ИНН 7811518396. Erid:2RanymUn5jy

0+

ПРИГЛАШАЕМ ПОСЕТИТЬ

EXPOFORUM

САНКТ-ПЕТЕРБУРГ
ПЕТЕРБУРГСКОЕ ШОССЕ, 64/1
EXPOFORUM.RU

РОССИЙСКИЙ СОЮЗ ВЫСТАВОК И ЯРМАРОК

ВЫСТАВОЧНЫЕ ЦЕНТРЫ

Электронное издание, 2026

Уважаемые коллеги!

Российский союз выставок и ярмарок (РСВЯ) представляет электронное издание «Выставочные центры», подготовленное в целях систематизации и представления информации о выставочной инфраструктуре России и дружественных стран.

Конгрессно-выставочные площадки — важная составляющая выставочно-ярмарочной и конгрессной деятельности. Они создают условия для проведения отраслевых выставок, форумов, конгрессов и других деловых мероприятий, открывая возможности для профессионального общения, демонстрации достижений, установления деловых связей и развития сотрудничества.

Издание знакомит с конгрессно-выставочными центрами, их инфраструктурой, специализацией и возможностями проведения мероприятий различных форматов, а также дает краткую справку по регионам, где располагаются площадки.

Электронное издание «Выставочные центры» содержит информацию о 59 конгрессно-выставочных площадках России с общей закрытой выставочной площадью 833 881 кв.м., двух выставочных центрах членов РСВЯ в Республике Армения и Республике Беларусь, а также площадках, которые на данный момент находятся на стадии планирования / строительства. В основе издания – специализированная конгрессно-выствочная инфраструктура, а также некоторые отели и креативные пространства, обладающие возможностями для проведения мероприятий.

Мы стремились создать удобный информационный ресурс, который будет полезен организаторам мероприятий, экспонентам, участникам деловых программ, представителям органов государственной власти и профессиональным объединениям.

«Выставочные центры» — это также возможность познакомиться с потенциалом выставочной инфраструктуры российских регионов. Надеемся, что данные материалы помогут расширить профессиональные контакты, найти новые направления сотрудничества и внести вклад в дальнейшее развитие выставочно-ярмарочной и конгрессной деятельности.

Российский союз выставок и ярмарок благодарит всех участников за предоставленную информацию и сотрудничество при подготовке издания.

Надеемся, Вы найдете это издание полезным для себя.

Исполнительная дирекция Российского союза выставок и ярмарок

СОДЕРЖАНИЕ

СВОДНАЯ ТАБЛИЦА ПО ВЫСТАВОЧНЫМ ПЛОЩАДЯМ 6

ВЫСТАВОЧНЫЕ И КОНГРЕССНЫЕ ЦЕНТРЫ

Амурская область 8
МЕЖДУНАРОДНЫЙ ДЕЛОВОЙ ЦЕНТР «АМУР» (на этапе строительства) 8

Архангельская область 9
ВЫСТАВОЧНЫЙ ЦЕНТР «НОРД-ЭКСПО» 10

Белгородская область 14
ВЫСТАВОЧНО-КОНГРЕССНЫЙ КОМПЛЕКС «БЕЛЭКСПОЦЕНТР» БЕЛГОРОДСКОЙ ТПП 15

Владимирская область 19
ЭКСПОЦЕНТР ТПП ВЛАДИМИРСКОЙ ОБЛАСТИ 20

Волгоградская область 21
ВЫСТАВОЧНЫЙ ЦЕНТР «ВОЛГОГРАДЭКСПО» 22

Воронежская область 23
МНОГОФУНКЦИОНАЛЬНЫЙ КОМПЛЕКС «ЭКСПО ИВЕНТ ХОЛЛ» 24
ПЕРСПЕКТИВА EXPO (на этапе планирования) 26

Забайкальский край 27
ВЫСТАВОЧНЫЙ ЦЕНТР «ЗАБАЙКАЛЬСКИЙ» 27

Иркутск область 28
ВЫСТАВОЧНЫЙ КОМПЛЕКС «СИБЭКСПОЦЕНТР» 29
ТОРГОВО-ЯРМАРОЧНЫЙ КОМПЛЕКС «АЛТЫНКА» 32

Кемеровская область 33
ВЫСТАВОЧНЫЙ КОМПЛЕКС «КУЗБАССКАЯ ЯРМАРКА» 34

Краснодарский край 37
МКДЦ «ГЕЛЕНДЖИК АРЕНА» 38
ВЫСТАВОЧНО-КОНГРЕССНЫЙ КОМПЛЕКС «ЭКСПОГРАД ЮГ» 40
ПАРК НАУКИ И ИСКУССТВ «СИРИУС» 44
КОНГРЕССНО-ВЫСТАВОЧНЫЙ ЦЕНТР ГРАНД ОТЕЛЯ «ЖЕМЧУЖИНА» 46
КОНГРЕСС-ЦЕНТР «РОЗА ХОЛЛ» 47

Красноярский край 48
МЕЖДУНАРОДНЫЙ ВЫСТАВОЧННО-ДЕЛОВОЙ ЦЕНТР «СИБИРЬ» 49
КОНГРЕСС-ХОЛЛ СИБИРСКОГО ФЕДЕРАЛЬНОГО УНИВЕРСИТЕТА 52

Москва и Московская область 53
ВЫСТАВКА ДОСТИЖЕНИЙ НАРОДНОГО ХОЗЯЙСТВА 54
МЕЖДУНАРОДНЫЙ ВЫСТАВОЧНЫЙ ЦЕНТР «КРОКУС ЭКСПО» 58
КОНГРЕССНО-ВЫСТАВОЧНЫЙ ЦЕНТР «ПАТРИОТ ЭКСПО» 61
КОНГРЕССНО-ВЫСТАВОЧНЫЙ ЦЕНТР «СОКОЛЬНИКИ» 66
КОНГРЕСС-ЦЕНТР ЦМТ 70
УЧЕБНО-ВЫСТАВОЧНЫЙ КОМПЛЕКС «ТИМИРЯЗЕВ ЦЕНТР» 75
EVENT-ПРОСТРАНСТВО «АМАЛЬТЕЯ HALL» 77
КОНГРЕСС-ЦЕНТР ТЕХНОПАРКА «СКОЛКОВО» 78
ЦЕНТРАЛЬНЫЙ ВЫСТАВОЧНЫЙ ЗАЛ «МАНЕЖ» 79
ГОСТИНЫЙ ДВОР 79
КОНГРЕСС-ЦЕНТР «АЛАБУШЕВО» 80
GOELRO 80
MAIN STAGE 81
ARBAT HALL 81
КРЕАТИВНОЕ ПРОСТРАНСТВО «НОВЫЙ МАНЕЖ» 81
EVENT HALL «ДАНИЛОВСКИЙ» 82
EVENT-ХОЛЛ «ИНФОПРОСТРАНСТВО» 82
ЦИФРОВОЕ ДЕЛОВОЕ ПРОСТРАНСТВО 83
КЛАСТЕР «ЛОМОНОСОВ» 83
БИЗНЕС. ТЕХНОГРАД 84
«ОЛИМПИЙСКИЙ» (на реконструкции) 84
НАЦИОНАЛЬНЫЙ ЦЕНТР «РОССИЯ» (на этапе строительства) 85

Мурманская область 86
ВЫСТАВОЧНЫЙ ПАВИЛЬОН «МУРМАНЭКСПО» 87

Нижегородская область 88
НИЖЕГОРОДСКАЯ ЯРМАРКА 89

ВЫСТАВОЧНЫЙ ЦЕНТР «НИЖНИЙ ЭКСПО» (на этапе планирования) 92
Новосибирская область **93**
МВК «НОВОСИБИРСК ЭКСПОЦЕНТР» 94
Омская область **97**
ОБЛАСТНОЙ КОНГРЕСС-ХОЛЛ 98
Оренбургская область **99**
ДЕЛОВОЙ КВАРТАЛ МЕГАМОЛЛА «МАРМЕЛАД» 100
Орловская область **101**
КОНГРЕСС-ХОЛЛ «ГРИНН» 102
Пермский край **103**
ВЫСТАВОЧНЫЙ ЦЕНТР «ПЕРМЬ ЭКСПО» 104
Приморский край **107**
КОНГРЕССНО-ВЫСТАВОЧНЫЙ ЦЕНТР ДВФУ 108
КОНГРЕССНО-ВЫСТАВОЧНЫЙ ЦЕНТР «РУССКИЙ» (на этапе строительства) 108
Республика Башкортостан **109**
КОНГРЕСС-ХОЛЛ «ТОРАТАУ» 110
ВЫСТАВОЧНЫЙ КОМПЛЕКС «УФА ЭКСПО» 112
Республика Крым **114**
КОНГРЕССНО-ВЫСТАВОЧНЫЙ ЦЕНТР ОТЕЛЯ «ЯЛТА-ИНТУРИСТ» 115
Республика Татарстан **116**
МВЦ «КАЗАНЬ ЭКСПО» 117
Ростовская область **122**
КВЦ «ДОНЭКСПОЦЕНТР» 123
Самарская область **126**
ВЫСТАВОЧНЫЙ КОМПЛЕКС «ЭКСПО-ВОЛГА» 127
Санкт-Петербург и Ленинградская область **130**
КОНГРЕССНО-ВЫСТАВОЧНЫЙ ЦЕНТР «ЭКСПОФОРУМ» 131
КОНГРЕССНЫЙ ЦЕНТР «ПЕТРОКОНГРЕСС» 137
ЭКСПОЦЕНТР «ГАРДЕН СИТИ» 139
DAA EXPO 140
КВЦ МУЗЕЯ ВОЕННО-МОРСКОЙ СЛАВЫ 141
Свердловская область **142**
МЕЖДУНАРОДНЫЙ ВЫСТАВОЧНЫЙ ЦЕНТР «ЕКАТЕРИНБУРГ-ЭКСПО» 143
Ставропольский край **147**
МНОГОФУНКЦИОНАЛЬНЫЙ ВЫСТАВОЧНЫЙ ЦЕНТР «МИНВОДЫ ЭКСПО» 148
Тюменская область **150**
ТЮМЕНСКАЯ ЯРМАРКА 151
Ханты-Мансийский Автономный округ **153**
КОНГРЕССНО-ВЫСТАВОЧНЫЙ ЦЕНТР «ЮГРА-ЭКСПО» 154
Республика Армения, Ереван **157**
ЦЕНТР ВЫСТАВОК И МЕРОПРИЯТИЙ «МЕРИДИАН» 158
Республика Беларусь, Минск **161**
МИНСКИЙ МЕЖДУНАРОДНЫЙ ВЫСТАВОЧНЫЙ ЦЕНТР «BELEXPO» 162
ДРУГИЕ ПОТЕНЦИАЛЬНЫЕ ПЛОЩАДКИ **166**
ИСТОЧНИКИ, ССЫЛКИ И СПРАВОЧНАЯ ИНФОРМАЦИЯ **166**

КОНГРЕССНО-ВЫСТАВОЧНЫЕ ПЛОЩАДКИ

Площадка	Регион	Город	Закрытая выставочная площадь (кв. м)*
ЦЕНТРАЛЬНЫЙ ФЕДЕРАЛЬНЫЙ ОКРУГ			
МВЦ «Крокус Экспо»	Москва и Московская область	Красногорск	366 100
КВЦ «Патриот»		Кубинка	55 000
ВДНХ		Москва	53 050
МПЦ «Сокольники»			27 300
УВК «Тимирязев Центр»			18 000
ВК «Гостиный двор»			13 000
ЦВЗ «Манеж»			10 336
КЦ Технопарка Сколково			8 600
Event-пространство «Амальтея Hall»			6 300
Цифровое деловое пространство			6 000
Конгресс-центр ЦМТ			4 500
Бизнес. Техноград			4 400
Main Stage			3 800
Кластер «Ломоносов»			3 780
GOELRO			3 000
КЦ «Алабушево»			2 500
Arbat Hall			2 000
Event Hall «Даниловский»			1 900
Event Холл «ИнфоПространство»			700
Креативное пространство «Новый Манеж»			660
ВКК «Белэкспоцентр»	Белгородская область	Белгород	3 100
Экспоцентр ТПП Владимирской области	Владимирская область	Владимир	1 000
КВК «Экспо Ивент Холл»	Воронежская область	Воронеж	3 600
Конгресс-холл «Гринн»	Орловская область	Орел	1 510
СЕВЕРО-ЗАПАДНЫЙ ФЕДЕРАЛЬНЫЙ ОКРУГ			
КВЦ «ЭкспоФорум»	Санкт-Петербург и Ленинградская область	Санкт-Петербург	56 400
Экспоцентр «Гарден Сити»			10 000
DAA EXPO			5 000
КЦ «ПетроКонгресс»			600
КВЦ Музея военно-морской славы		Кронштадт	14 243
ВЦ «Норд-Экспо»	Архангельская область	Архангельск	1 500
ВП «МурманЭкспоЦентр»	Мурманская область	Мурманск	1 200
ПРИВОЛЖСКИЙ ФЕДЕРАЛЬНЫЙ ОКРУГ			
Нижегородская ярмарка	Нижегородская область	Нижний Новгород	7 140
Деловой квартал	Оренбургская область	Оренбург	6 500
КВЦ «Пермь Экспо»	Пермский край	Пермь	9 900
ВК «Уфа Экспо»	Республика	Уфа	10 000

Площадка	Регион	Город	Закрытая выставочная площадь (кв. м)*
Торатау	Башкортостан		4 000
Казань Экспо	Республика Татарстан	Казань	42 229
Экспо-Волга	Самарская область	Самара	3 500
ЮЖНЫЙ ФЕДЕРАЛЬНЫЙ ОКРУГ			
ВКК «Экспоград Юг»	Краснодарский край	Краснодар	35 600
Парк науки и искусства «Сириус»		Сочи	10 000
КЦ «Роза Холл»			1 030
КВЦ Гранд-отеля «Жемчужина»			1 430
МКДЦ «Геленджик Арена»		Геленджик	4 044
ВЦ «ВолгоградЭКСПО»	Волгоградская область	Волгоград	2 000
КВЦ «ДонЭкспоцентр»	Ростовская область	Ростов-на-Дону	8 400
КВЦ Отеля «Ялта-Интурист»	Республика Крым	Ялта	1 850
СЕВЕРО-КАВКАЗСКИЙ ФЕДЕРАЛЬНЫЙ ОКРУГ			
МВЦ «Минводы Экспо»	Ставропольский край	Минеральные воды	9 756
УРАЛЬСКИЙ ФЕДЕРАЛЬНЫЙ ОКРУГ			
МВЦ «Екатеринбург-ЭКСПО»	Свердловская область	Екатеринбург	50 000
ВЗ «Тюменская ярмарка»	Тюменская область	Тюмень	2 700
КВЦ «Югра-Экспо»	Ханты-Мансийский АО	Ханты-Мансийск	4 238
СИБИРСКИЙ ФЕДЕРАЛЬНЫЙ ОКРУГ			
ВК «Сибэкспоцентр»	Иркутская область	Иркутск	4 500
Алтынка			3 000
ВК «Кузбасская ярмарка»	Кемеровская область	Новокузнецк	22 475
МВДЦ «Сибирь»	Красноярский край	Красноярск	10 400
Конгресс-холл Сибирского федерального университета			1 055
МВК «Новосибирск Экспоцентр»	Новосибирская область	Новосибирск	14 400
Областной Конгресс-холл	Омская область	Омск	6 000
ДАЛЬНЕВОСТОЧНЫЙ ФЕДЕРАЛЬНЫЙ ОКРУГ			
ВЦ «Забайкальский»	Забайкальский край	Чита	1 500
КВЦ Дальневосточного федерального университета	Приморский край	Владивосток	9 000
ЗАРУБЕЖНЫЕ ПЛОЩАДКИ-ЧЛЕНЫ РСВЯ			
Меридиан	Армения	Ереван	10 180
BELEXPO	Беларусь	Минск	14 755

*данные из открытых источников и информация, полученная от членов РСВЯ

АМУРСКАЯ ОБЛАСТЬ

Общая информация

Амурская область граничит с Забайкальским краем, Республикой Саха (Якутия), Хабаровским краем и Еврейской автономной областью, а также с Китайской Народной Республикой, протяженность границы с которой составляет почти 1250 км.

Площадь Амурской области – 361,9 тыс. кв.км
Население Амурской области – 750 тыс. чел.

Экономика

Экономика Амурской области представляет собой многоотраслевое хозяйство, включающее такие виды деятельности, как сельское и лесное хозяйство, добыча полезных ископаемых, обрабатывающие производства, производство и распределение электроэнергии, газа и воды, транспорт и связь, строительство, оптовая и розничная торговля, здравоохранение и предоставление социальных услуг, образование и другие.

Валовой региональный продукт – 793,9 млрд. руб.
Инвестиции в основной капитал – 956,1 млрд. руб.
Уровень зарегистрированной безработицы– 1,3%

В структуре валового регионального продукта основными видами экономической деятельности являются: строительство – 23,5%; транспортировка и хранение – 11,0; добыча полезных ископаемых – 10,7; деятельность по операциям с недвижимым имуществом – 8,2%. В объеме инвестиций в основной капитал 44,5% заняли собственные средства, 55,5% – привлеченные средства.

Туризм и достопримечательности

Амурская область — уверенно растущий туристический регион . Главные точки притяжения — палеонтологическое наследие (знаменитое «кладбище динозавров» в Благовещенске, Кундурский скелет динозавра-лебедя длиной 10 метров, палеонтологический музей), а также уникальная природа: Хинганский, Зейский и Норский заповедники с редкими журавлями, Зейское водохранилище с катерными прогулками, Муравьевский парк и лотосовые озёра . Для путешественников разработан масштабный автотурмаршрут «Амурская кругосветка» (1200 км за 7 дней), включающий первое русское поселение на Амуре - село Албазино, музей БАМа в Тынде, космодром Восточный, промышленные экскурсии на Амурский ГХК в Свободном, а также новые городские пространства Благовещенска: космопарк, Дом российско-китайской дружбы и ярмарочную площадь «Амурские сезоны».

Выставочная деятельность

Архангельск занимает 33 место в Рейтинге событийного потенциала регионов®©[1] (2025г.) ↑+31
В области ведут деятельность 8 организаций с основным ОКВЭД 82.30[2]

МДЦ «АМУР» В БЛАГОВЕЩЕНСКЕ

В рамках Восточного экономического форума в 2026 году состоялась церемония начала строительства международного делового центра «Амур» в Благовещенске. Строительство центра площадью более 40 тысяч квадратных метров ведется по концессионной модели на площади 3,3 гектара намывной территории «Золотой мили». В составе здания – конгресс-холл площадью более 25 тысяч квадратных метров с двумя залами на 3000 и 500 мест. Также в восьмиэтажном здании планируется создать офисный центр площадью почти 10 тысяч квадратных метров, экспо-зону на 140 экспонатов и фуд-холл с рестораном на 440 посадочных мест. Для удобства сотрудников и посетителей оборудуют паркинг, рассчитанный на 300 автомобилей. Согласно проекту, открыться объект должен в конце 2029 года.

АРХАНГЕЛЬСКАЯ ОБЛАСТЬ

Общая информация

Архангельск расположен в устье Северной Двины, в 30-35 километрах от впадения её в Белое море. Административный центр и крупнейший город в Архангельской области.

Архангельск — один из крупнейших транспортных узлов северо-запада России. В городе начинаются важные железнодорожная и автомобильная магистрали, имеются крупные морской и речной порты, аэропорты Васьково и Архангельск (Талаги).

Площадь Архангельской области – 589,9 тыс. кв.км
Население Архангельской области – 998,1 тыс. чел.

Экономика

В Архангельской области сосредоточены предприятия лесоперерабатывающей, рыбной, микробиологической промышленности, машиностроения, судремонта.

Валовой региональный продукт – 1263 млрд. руб.
Инвестиции в основной капитал – 220,5 млрд руб.
Уровень зарегистрированной безработицы– 2,8%

В структуре валового регионального продукта основными видами экономической деятельности являются: добыча полезных ископаемых – 36,3%; обрабатывающие производства – 13,0; государственное управление и обеспечение военной безопасности; социальное обеспечение – 8,5; транспортировка и хранение – 7,6%. В объеме инвестиций в основной капитал 76,9% заняли собственные средства, 23,1% – привлеченные средства.

Выставочная деятельность

Архангельск занимает 12 место в Рейтинге событийного потенциала регионов®©[1] (2025г.) ↓-3
В области ведут деятельность 16 организаций с основным ОКВЭД 82.30[2]

Туризм и достопримечательности

Архангельская область — это суровая и завораживающая красота Русского Севера, где главными сокровищами являются уникальное деревянное зодчество и первозданная природа.

Ключевые достопримечательности региона включают объекты Всемирного наследия ЮНЕСКО — Соловецкие острова с знаменитым монастырем и культурный ландшафт Кенозерского национального парка с его старинными часовнями и «небесами».

В столице Поморья, Архангельске, обязательно стоит посетить музей деревянного зодчества под открытым небом «Малые Корелы» (открыт с 1973г.), а также прогуляться по набережной и заглянуть в Северный морской музей.

Для любителей аутентичных путешествий по региону разработаны автомобильные маршруты, такие как «Дорога на Русский Север» и «Белое море», которые проходят через древние соляные деревни Нёнокса и Уна, заповедное Пинежье с его пещерами и водопадами, а также исторические города Каргополь и Сольвычегодск.

ВЫСТАВОЧНЫЙ ЦЕНТР «НОРД-ЭКСПО»

Адрес: 163062, Россия, Архангельск, ул. Папанина, 25
Тел.: (8182) 42-29-29
E-mail: info@nord-expo.ru
Год открытия: 2018
Сайт: www.nord-expo.ru

Закрытая ВП: 1 500 кв. м.
Открытая ВП: 8 500 кв. м.
Количество павильонов: 1
Количество конференц-залов: 3

Выставочный центр «Норд-Экспо» — специализированная площадка в Архангельске для проведения мероприятий любого уровня сложности — от корпоратива или конференции до крупной выставки или концерта. Профессиональная команда «Норд-Экспо» стремится дать импульс развитию бизнеса их клиентов, предлагая продукты и услуги высокого уровня, ориентированную на потребности клиентов.

Концепция и архитектурный дизайн комплекса были разработаны с учетом северной специфики и представляет собой тающий изнутри айсберг. Совместными усилиями проектировщиков и строителей удалось создать не только многофункциональный комплекс, но и уникальный объект архитектуры.

В Норд-Экспо расположен выставочный павильон площадью 1 500 кв.м., для проведения выставок, концертов, спортивных состязаний и корпоративных мероприятий. Выставочный павильон располагает современными средствами связи, инженерными сетями и удобными подъездными путями. В «Норд Экспо» расположены выставочные залы разной вместимости и конфигураций. Все залы разделены мобильными перегородками, что дает возможность комбинировать их размеры, а также органично объединять экспозиции, расположенные в разных залах, для воплощения единой концепции пространства.

Конгрессно-выставочный центр «Норд-Экспо» — современная бизнес-площадка. Конференц-залы «Норд Экспо» являются идеальной площадкой для проведения деловых и научных мероприятий: конгрессов, форумов, конференций, семинаров, совещаний, заседаний, тренингов и презентаций. Конференц-залы способны принять мероприятие любого уровня, их вместимость составляет от 30 до 200 человек.

Открытые площади «Норд Экспо» предоставляют практически безграничные возможности для организации масштабных выставочных экспозиций, в том числе – крупногабаритной промышленной и строительной техники, а также для проведения зрелищных спортивных соревнований и других массовых мероприятий.

На территории центра имеется бесплатная парковка площадью 8500 кв.м. более чем на 360 машино-мест, в летнее время парковка может выступать как дополнительная площадка для выставочной деятельности мероприятий. Наличие федеральной трассы создает благоприятные условия для подъезда к комплексу автобусов, грузовых машин, фур, и прочего большегрузного транспорта, а также доступным для представителей не только российских регионов, но и для зарубежных гостей.



Выставочные павильоны	
	Павильон 1
Площадь (кв. м)	1500
Высота залов (м)	8
Допустимая нагрузка на пол (кг/кв. м)	3000

Конференц-залы			
	Конференц-зал 1	**Конференц-зал 2**	**Конференц-зал 3**
Площадь (кв. м)	160	40	30
Количество мест	150	35	25

Инженерное обеспечение:

Система электроснабжения
Система водоснабжения
Вентиляция
Автоматическая система пожаротушения

Оборудование:

Телефонная и факсимильная связь
Доступ к сети интернет, Wi-Fi
Звуковое и мультимедийное оборудование
Выставочное оборудование

Услуги:

Строительство стендов
Временный персонал
Прокат оборудования
Размещение в гостиницах
Бронирование авиа и ж/д билетов
Кейтеринг
Рекламные услуги

Парковка: 360 мест (открытая)

Схема:

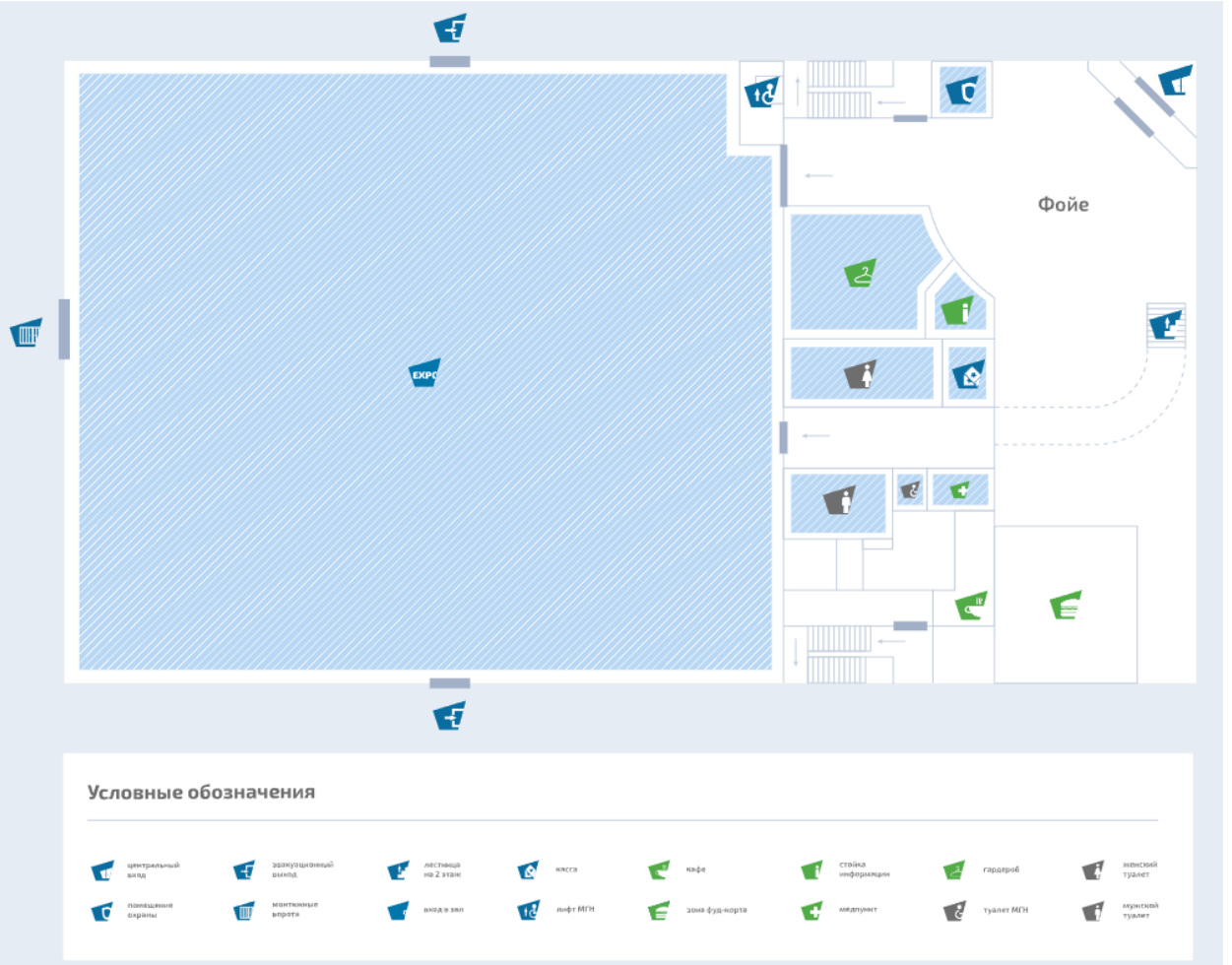

Схема проезда:

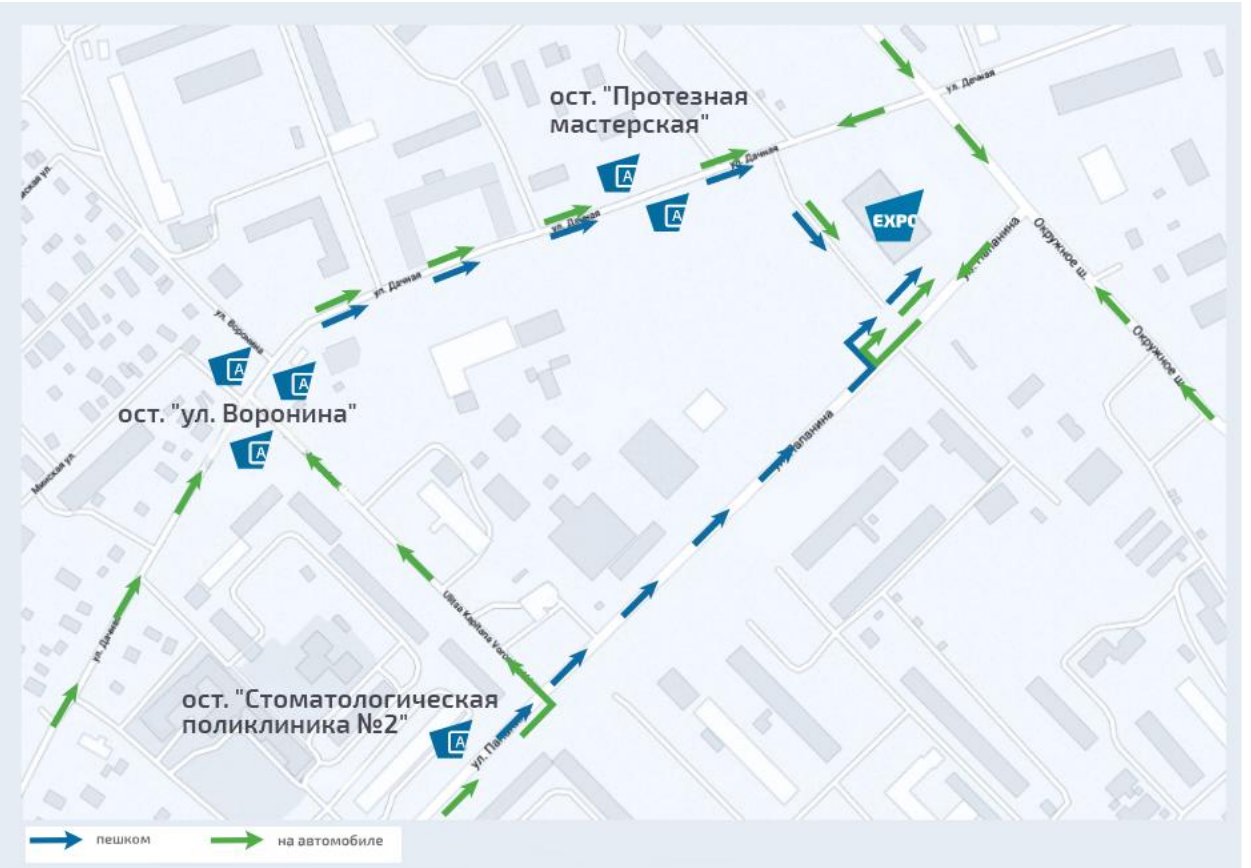

БЕЛГОРОДСКАЯ ОБЛАСТЬ

Общая информация

Административный центр Белгородской области. Расположен на юге европейской территории России, в 40 км от границы с Украиной.

Площадь Белгородской области – 27,1 тыс. кв. км
Население Белгородской области – 1500,7 тыс. чел.

Экономика

Белгородская область – высокоразвитый индустриально-аграрный регион, экономика которого опирается на колоссальные богатства недр и уникальные чернозёмы.

Валовой региональный продукт – 1,34 трлн. руб.
Инвестиции в основной капитал – 236,3 млрд. руб.
Уровень безработицы – 2,9%

В структуре валового регионального продукта основными видами экономической деятельности являются: добыча полезных ископаемых – 19,0%; обрабатывающие производства – 17,8; сельское, лесное хозяйство, охота, рыболовство и рыбоводство – 14,8; торговля оптовая и розничная; ремонт автотранспортных средств и мотоциклов – 11,2%.

В объеме инвестиций в основной капитал 71,2% заняли собственные средства, 28,8% – привлеченные средства.

Выставочная деятельность

Белгород занимает 37 место в Рейтинге событийного потенциала регионов®©[1] (2025г.) ↓-12
В области ведут деятельность 17 организаций с основным ОКВЭД 82.30[2]

Туризм и достопримечательности

Белгород основан в 1237 году. Географическое положение региона оказывает значительное влияние на использование его территории для отдыха, лечения и туризма. С одной стороны, регион расположен недалеко от столицы, с другой – близко к традиционным зонам отдыха, таким как Крым, Кавказ, Азовское и Черное море.

Белгородская область предлагает туристам разнообразные направления: от посещения Свято-Троицкого Холковского подземного монастыря и музея-заповедника «Прохоровское поле» до экскурсий на легендарный Лебединский ГОК («железная чаша») и знакомства с уникальной природой заповедника «Белогорье».

Регион активно развивает гастрономический и событийный туризм, создавая новые маршруты вроде двухдневного тура «За семью печатями». Местные власти делают ставку на промышленное наследие, науку и аутентичную кухню, привлекая как любителей истории, так и экологического туризма.

ВЫСТАВОЧНО-КОНГРЕССНЫЙ КОМПЛЕКС «БЕЛЭКСПОЦЕНТР» БЕЛГОРОДСКОЙ ТОРГОВО-ПРОМЫШЛЕННОЙ ПАЛАТЫ

Адрес: 308015, Россия, Белгород, ул. Победы, 147А
Тел.: (4722) 58-29-41
E-mail: belexpo@mail.ru
Сайт: www.belexpocentr.ru

Год основания: 1995

Закрытая ВП: 3 100 кв. м.
Открытая ВП: 4 000 кв. м.
Количество павильонов: 2
Количество конференц-залов: 5
Макс.вместимость под конгрессы: 675 человек

ВКК «Белэкспоцентр» Белгородской ТПП – ведущий региональный специализированный выставочно-конгрессный комплекс в ЦФО.

ВКК «Белэкспоцентр» занимается организацией и проведением выставок с 1995 года.

Специалистами выста- вочного центра проведено свыше 700 выставок и ярмарок, в которых приняли участие более 67 тысяч предприятий из России, стран ближнего и дальнего зарубежья. Ежегодно выставочные мероприятия в «Белэкспоцентре» посещают порядка 250 тыс. человек.

Специалистами выставочного центра проведены более 700 выставок, в которых приняли участие свыше 67 тыс. предприятий из России, стран ближнего и дальнего зарубежья. Ежегодно выставочные мероприятия в «Белэкспоцентре» посещают более 250 тыс. человек.

Традиционно выставки «Белэкспоцентра» сопровождает насыщенная деловая программа: областные совещания, конференции, круглые столы, мастер-классы, семинары для специалистов.

«Белэкспоцентр» предоставляет широкий спектр услуг участникам MICE-индустрии: предоставление помещений для проведения выставок, конгрессов, конференций, и т.д.; конференц-услуги, техническое оборудование, выставочные услуги и оборудование, услуги по организации конгрессных и event-мероприятий

ВКК «Белэкспоцентр» расположен в центральной части города, имеет удобные подъездные пути. Технические возможности комплекса соответствуют международным стандартам и позволяют оказывать широкий спектр качественных услуг по организации и проведению деловых мероприятий.

«Белэкспоцентр» – незаменимая часть культурно-экономической жизни города .

БЕЛЭКСПОЦЕНТ

ПОЦЕНТР

19 лет на защите интересов бизнеса!
БЕЛГОРОДСКАЯ
ТОРГОВО - ПРОМЫШЛЕННАЯ

АРЕНДА
ТУМАН


Дорожная техника

КОНТИНЕНТАЛЬ ОТЕЛЬ

Выставочные павильоны		
	Павильон 1	**Павильон 2**
Площадь (кв. м)	1100	2000
Высота залов (м)	7,5	7,5
Колонная / бесколонная технология	колонная	колонная
Допустимая нагрузка на пол (кг/кв. м)	1500	1500

Конференц-залы				
Название помещения	**Площадь (кв.м.)**	**Вариация рассадки (кол-во чел.)**		
		Класс	**банкет**	**Фуршет**
Конференц-зал №1	120	до 100	60	100
Конференц-зал №2	50	до 30	20	30
Конференц-зал №3	700	до 500	250	500
Конференц-зал №4	25	15	10	15
Конференц-зал №5	50	до 30	20	30

Инженерное обеспечение:

Система электроснабжения

Система водоснабжения

Вентиляция и кондиционирование

Автоматическая система пожаротушения

Звукоусиление всех помещений

Оборудование:

Телефонная и факсимильная связь

Доступ к сети интернет, Wi-Fi (50 Мб/с)

Предоставление звукового и мультимедийного оборудования

Выставочное оборудование

Парковка:

Открытая – 100 мест (бесплатная)

Закрытая – 80 мест (платная)

Услуги:

Строительство стендов

Прокат оборудования

Рекламно-издательские услуги

Организация питания

Транспортные услуги

Размещение в гостиницах

Кейтеринг

План зала:

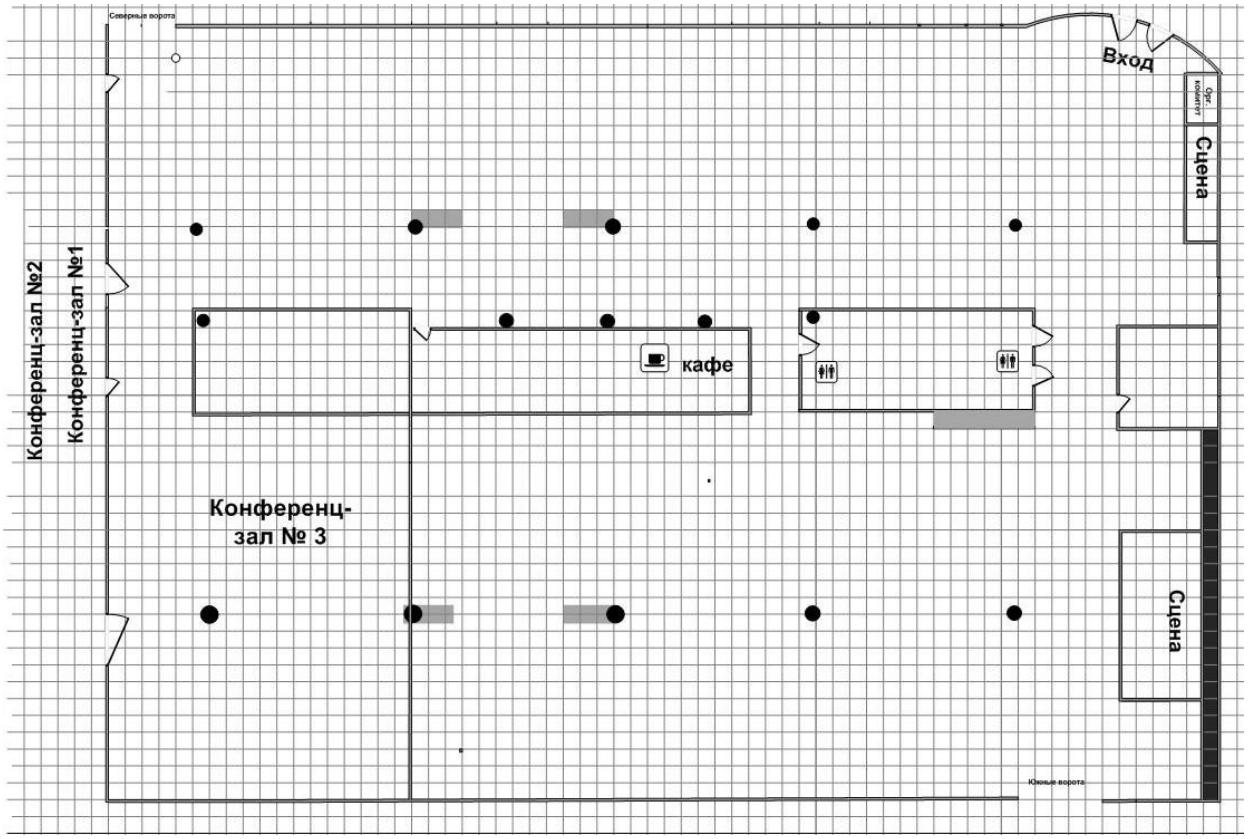

Схема проезда:

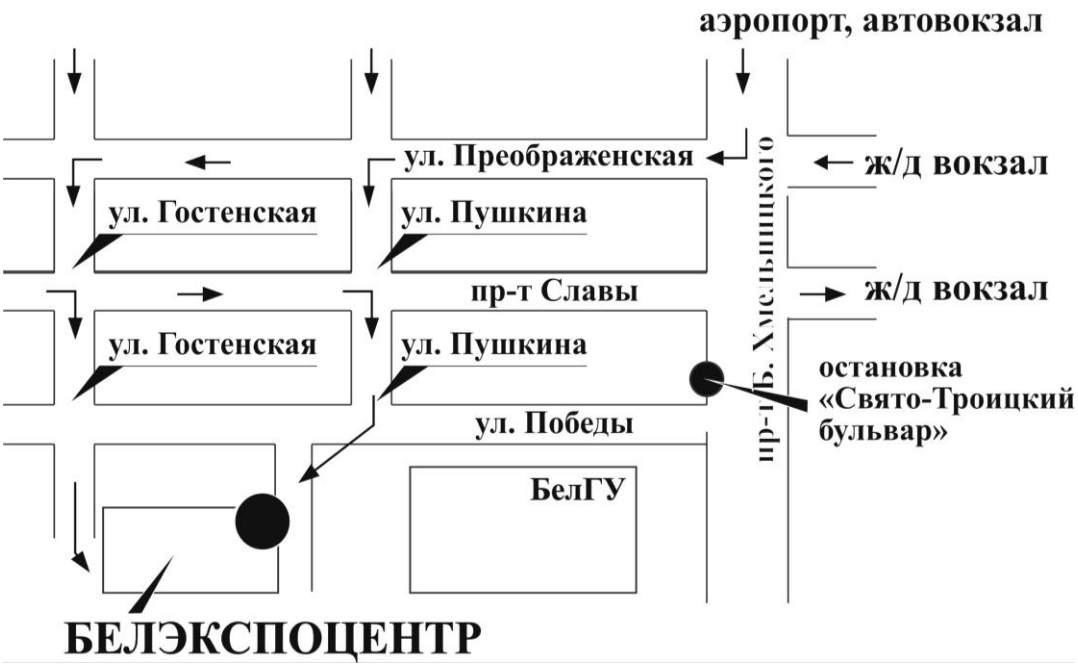

Транспортная доступность: расположен в центре Белгорода, вблизи основной автомобильной дороги по пр. Б. Хмельницкого, в 4 км от ж/д вокзала, в 6 км от Автовокзала, в 7 км от Аэропорта.

ВЛАДИМИРСКАЯ ОБЛАСТЬ

Общая информация

Владимирская область, входящая в Центральный федеральный округ, имеет выгодное географическое положение: граничит с Московской, Ярославской, Ивановской, Рязанской и Нижегородской областями.

Площадь Владимирской области – 29,1 тыс. кв.км

Население Владимирской области – 1 309,9 тыс.чел.

Экономика

Экономика Владимирской области – это многоотраслевой, динамично развивающийся комплекс, крупнейшей отраслью которого остаётся промышленность.

Валовой региональный продукт – 0,893 трлн.руб.

Инвестиции в основной капитал – 143,2 млрд.руб.

В структуре валового регионального продукта основными видами экономической деятельности являются: обрабатывающие производства – 33,2%; торговля оптовая и розничная; ремонт автотранспортных средств и мотоциклов – 13,4; деятельность по операциям с недвижимым имуществом – 13,1; строительство – 7,4%. В объеме инвестиций в основной капитал 64,9% заняли собственные средства, 35,1% – привлеченные средства.

Выставочная деятельность

Область занимает 16 место в Рейтинге событийного потенциала регионов®©[1] (2025г.)

В области ведут деятельность 36 организации с основным ОКВЭД 82.30[2]

Туризм и достопримечательности

Владимирская область — один из ключевых туристических центров России, известный белокаменными памятниками Владимира и Суздаля и входящий в маршрут «Золотого кольца».

Помимо этого, регион предлагает и другие интересные направления: родину Ильи Муромца — город Муром, купеческий Гороховец с резными наличниками, Александров с царской слободой и музеем Цветаевых, Гусь-Хрустальный с музеем хрусталя в соборе Васнецова, а также Юрьев-Польский с древним Георгиевским собором.

В регионе расположено более 3 тысяч объектов культурного наследия. Любителям необычных мест стоит посетить усадьбу Храповицкого в Муромцево, Дюкинские карьеры с отвесными стенами и Свято-Введенский Островной монастырь на острове посреди озера, а также города Вязники (музей песни XX века), Кольчугино («башня-самовар») и Собинку с фабричной эстетикой.

Интерес для туристов представляют и другие города области. Вязники известны музеем песни XX века и связью с историей русской музыкальной культуры. Кольчугино привлекает необычной водонапорной башней в форме самовара, ставшей одним из символов города. Собинка сохраняет характерную архитектуру исторического текстильного центра. Дополняют туристическую карту региона Киржач, Меленки, Покров и другие города, каждый из которых обладает собственными историческими и культурными особенностями.

Владимирская область обладает значительным потенциалом для развития внутреннего туризма и деловых мероприятий. Удобное расположение, развитая промышленность, богатое культурное наследие и разнообразие туристических маршрутов позволяют региону совмещать деловые поездки с культурно-познавательными программами и расширять возможности для проведения выставок, форумов и конференций.

ЭКСПОЦЕНТР ТПП ВЛАДИМИРСКОЙ ОБЛАСТИ

Адрес: г. Владимир, ул.Батурина, 35.

Тел.: (4922) 43-14-49
E-mail: expo2@tpp33.ru
Сайт: vladimir.tpprf.ru/ru/expo/

Закрытая ВП: 1 000 кв.м.

Конгрессно-выставочная отрасль Владимирской области развивается при активной поддержке Торгово-промышленной палаты (ТПП), которая организует коллективные экспозиции на международных выставках и входит в число регионов-лидеров по этому направлению. Основной площадкой для региональных выставок и деловых встреч служит Владимирский Экспоцентр ТПП, где ежегодно проводится более десяти межрегиональных выставок, включая «Владимирскую весну», «Стройпрогресс» и «ВладПродЭкспо».

Возможности выставочного центра позволяют реализовывать проекты любого масштаба и назначения: как промышленные выставки, так и международные салоны. В здании Экспоцентра созданы все необходимые условия для посетителей и участников. В комплексе ежегодно проходят десятки мероприятий (выставки, ярмарки, конференции и симпозиумы, корпоративные праздники и спортивные соревнования). Кроме масштабных плановых выставок, в конференц-зале Торгово-промышленной палаты работает постояннодействующая информационно-рекламная мини-выставка, организованная в специально оборудованном конференц-зале, где предприятия и организации имеют возможность разместить свой рекламный стенд (плакат) и раздаточный материал.

Услуги:
Разработка концепции выставки
Бронирование площадей
Комплектование и проведение выставки
Организация деловой программы
Разработка и реализация рекламной кампании
Информационное сопровождение
Организационно-техническое обеспечение выставки

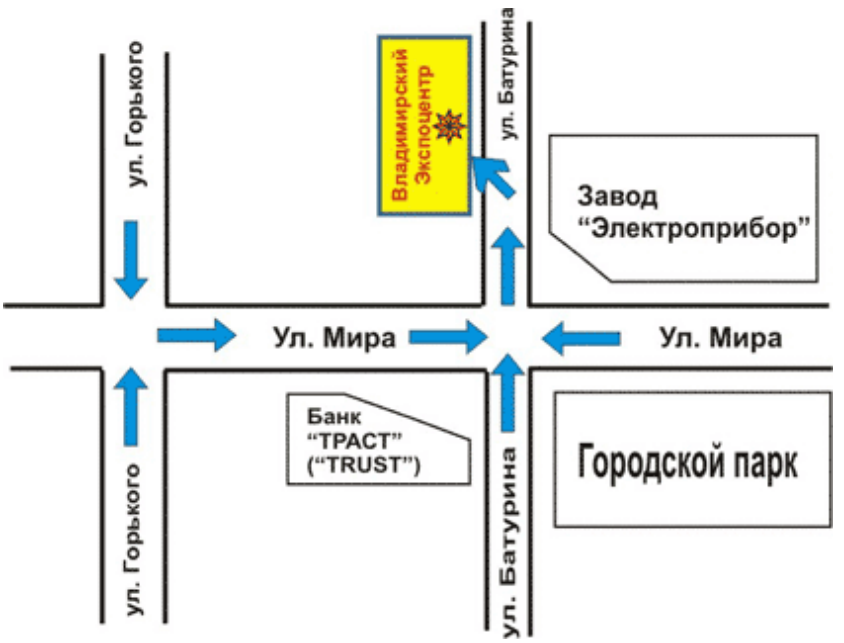

ВОЛГОГРАДСКАЯ ОБЛАСТЬ

Общая информация

Волгоградская область расположена на юго-востоке европейской части России и граничит с Саратовской, Воронежской, Ростовской, Астраханской областями, Республикой Калмыкия и Казахстаном. Входит в Южный федеральный округ.

Площадь Волгоградской области – 112,9 тыс. кв.км
Население Волгоградской области – 2 453,9 тыс.чел.

Экономика

Волгоградская область богата месторождениями нефти, природного газа, минеральных солей.

Валовой региональный продукт – 1,38 трлн.руб.
Инвестиции в основной капитал – 364,6 млрд.руб.
Уровень зарегистрированной безработицы – 2,4%

В структуре валового регионального продукта основными видами экономической деятельности являются: обрабатывающие производства – 22,5%; сельское, лесное хозяйство, охота, рыболовство и рыбоводство – 12,6; торговля оптовая и розничная; ремонт автотранспортных средств и мотоциклов – 12,2; деятельность по операциям с недвижимым имуществом – 9,9%.

В объеме инвестиций в основной капитал 55,3% заняли собственные средства, 44,7% – привлеченные средства.

Выставочная деятельность

Область занимает 41 место в Рейтинге событийного потенциала регионов®©[1] (2025г.) ↑+7

В области ведёт деятельность 51 организация с основным ОКВЭД 82.30[2]

Туризм и достопримечательности

Волгоградская область - регион, где героическая история и уникальная природа создают мощный туристический потенциал. Ежегодно область принимает более 2,1 миллиона гостей, демонстрируя рост популярности.

Сердцем региона остается мемориальный комплекс «Героям Сталинградской битвы» на Мамаевом кургане и музей-панорама «Сталинградская битва», открытый в 1985г. Центром музея является художественная панорама «Разгром немецко-фашистских войск под Сталинградом».

К достопримечательностям и памятникам, связанным со Сталинградской битвой, также относятся Дом Павлова, Остров Людникова, Солдатское поле, Лысая гора и др. Популярность набирает экотуризм с посещением уникальных соленых озер (Эльтон, Булухта) и семи природных парков, таких как «Щербаковский» и «Донской», а также разнообразные автопутешествия по разработанным маршрутам, включающим исторические уголки (например, «Старая Сарепта») и необычные природные объекты (Медведицкая гряда).

ВЫСТАВОЧНЫЙ ЦЕНТР «ВОЛГОГРАДЭКСПО»

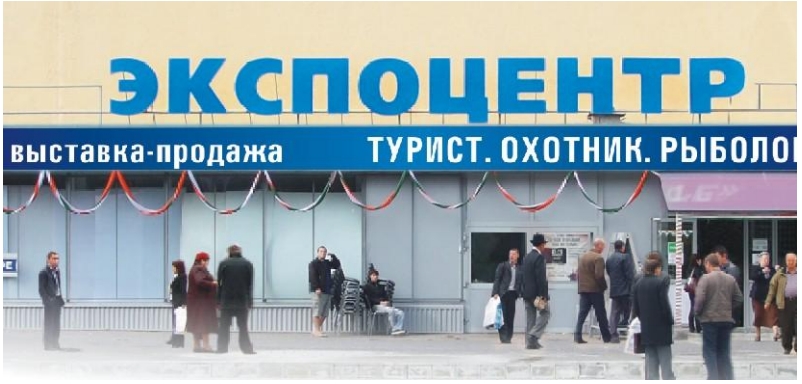

Адрес: 400078, Волгоград, пр-т Ленина 65А
Тел.: (8442) 52-65-26
E-mail: info@volgogradexpo.ru
Сайт: volgogradexpo.ru

Год основания: 2011

Закрытая ВП: 2 000 кв. м.

Выставочный центр ВолгоградЭКСПО включает в себя большепролетную конструкцию площадью 2000 кв.м. и изолированные конференц-залы вместимостью до 100 человек. Имеет выгодное географическое месторасположение и развитую инфраструктуру. Комплекс идеально подходит для проведения мероприятий, размещения рекламной информации, оборудован всеми необходимыми коммуникациями, располагает доступом в Интернет. Возможно предоставление полного ассортимента дополнительного оборудования.

Абсолютным преимуществом ВолгоградЭКСПО является его конструктивная вариативность. Возможна любая организация пространства внутри помещения — свободная ориентация подиума, сцены, рядов концертных стульев. Размещение составных элементов возможно как на одном уровне, так и на разных. Данная характеристика позволяет организовать пространство конкретно под формат мероприятия: концерт, выставку, соревнование, праздничные мероприятия, презентации. Занавес по периметру усилит аккустические возможности помещения и послужит дополнительным декоративным элементом.

Размещение концертных стульев на территории комплекса обеспечит посетителям комфорт, а также позволит разграничить зоны (зону экспертной комиссии, vip-зону, зону зрителей). Возможно также многоуровневое размещение рядов концертных стульев.

Услуги:
Организация и проведение мероприятий
Разработка выставочных стендов
Рекламные услуги
Аренда оборудования
Транспортные услуги

ВОРОНЕЖСКАЯ ОБЛАСТЬ

Общая информация

Административный центр Воронежской области, расположен в центре Черноземья, на реке Воронеж и является важным железнодорожным узлом с линиями в Москву и Ростов-на-Дону. Из-за достаточно большого населения его часто считают столицей Черноземья.

Площадь Воронежской области – 52,2 тыс. кв.км
Население Воронежской области – 2 273,4 тыс.чел.

Экономика

Местная экономика является индустриально-аграрной. Воронеж считается сердцем «Черноземного региона», региона с плодородными почвами на юге Центральной России.

Валовой региональный продукт – 1,49 трлн.руб.
Инвестиции в основной капитал – 350 млрд.руб.
Уровень зарегистрированной безработицы – 2,6%

В структуре валового регионального продукта основными видами экономической деятельности являются: торговля оптовая и розничная; ремонт автотранспортных средств и мотоциклов – 16,2%; сельское, лесное хозяйство, охота, рыболовство и рыбоводство – 15,9; обрабатывающие производства – 15,3; деятельность по операциям с недвижимым
имуществом – 10,4%.

В объеме инвестиций в основной капитал 55,9% заняли собственные средства, 44,1% – привлеченные средства.

Выставочная деятельность

Воронеж занимает 27 место в Рейтинге событийного потенциала регионов®©[1] (2025г.) ↓-4
В области ведут деятельность 47 организаций с основным ОКВЭД 82.30[2]

Туризм и достопримечательности

Воронежская область — один из ключевых туристических центров Черноземья, где история переплетается с уникальными природными явлениями. Главные достопримечательности региона — Дворцовый комплекс принцессы Ольденбургской в Рамони (готический замок XIX века), археологический музей-заповедник «Костенки» с древнейшим в Европе жилищем из костей мамонта и меловые ландшафты «Дивногорья» с пещерными храмами, вырубленными в скалах.

Воронеж по праву считается театральным городом. В области работает семь театров; весной 2012 года после реставрации и реконструкции открыт один из старейших театров России – Воронежский академический театр драмы имени А. В. Кольцова, основанный в 1802 году.

Также стоит посетить купеческий Острогожск — родину художника Крамского, музейный корабль «Гото Предестинация» на набережной Воронежа , а также многочисленные сыроварни, фермы и гастрономические проекты, которые делают регион привлекательным для гастротуризма .

МНОГОФУНКЦИОНАЛЬНЫЙ КОМПЛЕКС «EXPO EVENT HALL»

Адрес: 396005, Россия, Воронежская обл., Рамонский р-н, пос. Солнечный, ул. Парковая, 3
Тел.: (473) 228-03-29
E-mail: info@expoeventhall.ru
Сайт: expoeventhall.ru

Год основания: 2013

Закрытая ВП: 3 600 кв.м.
Открытая ВП: 11 200 кв.м.
Количество павильонов: 2
Количество конференц-залов: 9

Многофункциональный комплекс Expo Event Hall входит в 20-ку региональных специализированных комплексов России площадью свыше 5000 кв.м.

Expo Event Hall – это уникальный в регионе, многофункциональный конгрессно-выставочный комплекс с полной сопутствующей инфраструктурой, суммарной площадью свыше 5000 кв.м., созданный по мировым стандартам качества и оснащенный высокотехнологичным комплексом оборудования. Многофункциональный трансформируемый зал Event-Hall позволяет создавать различные конфигурации для проведения мероприятий разного формата: деловые форумы, политические съезды, специализированные выставки, концерты, спортивно-зрелищные мероприятия.

Комплекс обладает всей необходимой инфраструктурой – двумя залами на 2,1 тыс. кв.м. и 1,5 тыс. кв.м, девятью кинозалами различной вместимости от 483 до 79 чел.мест, собственной системой ресторанного обслуживания мероприятий.

Территориально Expo Event Hall располагается в северной части города, рядом с международным аэропортом «Воронеж» и федеральной трассой М4, в Сити-парке «Град», что обеспечивает удобную транспортную доступность для воронежцев и гостей из соседних регионов.

Выставочные залы		
	Многофункциональный зал Party-Hall	**Многофункциональный зал Event-Hall**
Площадь (кв. м)	1500	2100
Высота залов (м)	4,4	11
Допустимая нагрузка на пол (кг/кв. м)	500	800

Конференц-залы									
	К31	**К32**	**К33**	**К34**	**К35**	**К36**	**К37**	**К38**	**К39**
Площадь (кв. м)	700	320	320	320	320	320	320	240	190
Количество мест	483	177	151	176	177	176	177	130	78


5·7
2013
ФИЛИПП КИРКОРОВ

ЛЕГЕНДА КОРОЛЯ ЛЬВА

ВОРОНЕЖСКАЯ
ДЕВЕЛОПЕРСКАЯ КОМПАНИЯ
Новый уровень комфорта и безопасности

ВЫСТА

Инженерное обеспечение:
Система электроснабжения
Система водоснабжения
Вентиляция
Кондиционирование
Автоматическая система пожаротушения

Оборудование:
Телефонная связь
Доступ к сети интернет (проводной/беспроводной)
Звуковое и мультимедийное оборудование

Парковка: 5150 мест

Услуги:
Строительство стендов
Временный персонал
Прокат оборудования
Кейтеринг
Рекламно-издательские услуги
Организация питания
Транспортные услуги
Размещение в гостиницах
Бронирование авиа и ж/д билетов

Транспорт до ВЦ: общественный транспорт, такси

НА ЭТАПЕ ПЛАНИРОВАНИЯ

ВЫСТАВОЧНЫЙ КОМПЛЕКС «ПЕРСПЕКТИВА EXPO»

Индустриальный парк «Перспектива» планирует построить в Новоусманском районе Воронежской области выставочный комплекс, который объединит выставочные залы и открытые площадки.

Концепция проекта, реализация которого будет происходить в течение 2026-2030 годов, включает создание крупнейшего в Центральном Черноземье выставочного комплекса «Перспектива EXPO». Общая площадь комплекса составит 45 тысяч кв.метров, в том числе 19 тысяч кв.метров крытых павильонов и 26 тысяч кв.метров открытой благоустроенной площадки для проведения выставок и массовых мероприятий

На территории парка также возведут торговые павильоны, офисы класса В+, ландшафтный парк и спортивный кластер с футбольным полем и ледовой ареной.

Особую роль авторы проекта отводят развитию делового туризма. По расчетам, ежегодно на площадке смогут проходить до 18 крупных выставок, конгрессов и форумов.

Ожидается, что запуск «Перспективы EXPO» укрепит позиции Воронежа как одного из ведущих деловых центров Черноземья и позволит проводить здесь масштабные отраслевые события, посвященные промышленности, инновациям и современным технологиям.

ЗАБАЙКАЛЬСКИЙ КРАЙ

Общая информация

Забайкальский край находится в Восточной Сибири, в составе Дальневосточного федерального округа. Имеет федеральную границу с северо-восточным Китаем на востоке и Монголией на юге.

Площадь Забайкальского края – 431,9 тыс. кв.км
Население Забайкальского края – 984,4 тыс.чел.

Экономика

В структуре промышленного производства доминирующую роль играет добывающая промышленность. В регионе добывают уран, рудное и россыпное золото, бурый и каменный уголь.

Валовой региональный продукт – 0,72 трлн.руб.
Инвестиции в основной капитал – 0,28 трлн.руб.

В структуре валового регионального продукта основными видами экономической деятельности являются: добыча полезных ископаемых – 25,9%; транспортировка и хранение – 15,0; строительство – 12,5; государственное управление и обеспечение военной безопасности; социальное обеспечение – 9,5; торговля оптовая и розничная; ремонт автотранспортных средств и мотоциклов – 6,8; деятельность по операциям с недвижимым имуществом – 6,6%. В объеме инвестиций в основной капитал 40,8% заняли собственные средства, 59,2% – привлеченные средства.

Выставочная деятельность

Край занимает 22 место в Рейтинге событийного потенциала регионов(2025г.)[1] ↑+2
В Забайкальском крае ведут деятельность 6 организаций с основным ОКВЭД 82.30[2]

Туризм и достопримечательности

Забайкальский край — уверенно растущий туристический регион. Главные точки притяжения — уникальные природные объекты: Чарские пески, священный для буддистов национальный парк «Алханай», а также Ивано-Арахлейские озёра и заповедник «Даурский». Активно развивается культурно-исторический туризм. Для путешественников создаются экотропы и развивается промышленный туризм.

ВЫСТАВОЧНЫЙ ЦЕНТР «ЗАБАЙКАЛЬСКИЙ»

Адрес: 672010, Россия , Забайкальский край, Чита, ул. Ленина, 1
Тел.: (3022) 33-44-66
Сайт: vk.com/id299572720

Год основания: 2002

Закрытая ВП: 1 500 кв.м.
Открытая ВП: 2 500 кв.м.
Количество павильонов: 2

Ежегодно в ВЦ «Забайкальский» проводятся выставки-ярмарки различных тематик с участием экспонентов из разных регионов России и стран Зарубежья. В рамках выставок проводятся круглые столы, конференции, официальные переговоры, встречи с журналистами, семинары, мастер-классы, презентации предприятий, фирм и организаций, а также всевозможные конкурсы.
ВЦ «Забайкальский» обладает потенциалом для привлечения внимания инвесторов в экономику края. Выгодное геополитическое положение, а также богатая природно-ресурсная база создают предпосылки для развития приграничного сотрудничества Забайкальского края и Китайской народной республики.

ИРКУТСКАЯ ОБЛАСТЬ

Общая информация

Иркутск – один из крупнейших городов Сибири. Находится недалеко от озера Байкал (70 км). В 5 км от центра города расположен международный аэропорт Иркутск.

Площадь Иркутской области – 774,8 тыс. кв.км
Население Иркутской области – 2 330,5 тыс.чел.

Экономика

Иркутская область имеет развитую промышленность и обладает значительной долей природных ресурсов России, что определяет ключевые отрасли региона.

Валовой региональный продукт – 2,54 трлн.руб.
Инвестиции в основной капитал – 998,8 млрд.руб.
Уровень безработицы – 3,1%

В структуре валового регионального продукта основными видами экономической деятельности являются: добыча полезных ископаемых – 29,1%; строительство – 10,4; обрабатывающие производства – 9,6; транспортировка и хранение – 8,7; торговля оптовая и розничная; ремонт автотранспортных средств и мотоциклов – 8,0 %.

В объеме инвестиций в основной капитал 42,7% заняли собственные средства, 57,3% – привлеченные средства.

Выставочная деятельность

Иркутск занимает 7 место в Рейтинге событийного потенциала регионов®©[1] (2025г.) ↑+1
В области ведут деятельность 34 организации с основным ОКВЭД 82.30[2]

Туризм и достопримечательности

Иркутская область — один из ведущих туристических регионов России, её главной жемчужиной является озеро Байкал, привлекающее туристов со всего мира: в 2025 году заповедные территории Байкала посетили почти 300 тысяч человек из более чем 73 стран. В 2025 году регион принял около 2 млн туристов, из них свыше 70 тысяч — иностранные гости, причём число путешественников из Китая выросло вдвое . Для путешественников разработаны новые маршруты: самый длинный в России автомобильный тур-маршрут (Иркутск — Байкал — БАМ, 1723 км), этномаршрут «По следам переселенцев» (Иркутск — Ангарск — Свирск — Заларинский район) с погружением в культуру бурят, чувашей и сибирских немцев, а также популярные экотропы Прибайкальского нацпарка, включая Большую Байкальскую тропу.

Иркутская область имеет богатую историю, поэтому здесь в каждом населенном пункте есть исторические памятники.

Один из самых необычных музеев Иркутской области – Кругобайкальская железная дорога. Крупный инженерный комплекс был создан в 1902–1905 гг. на берегу озера Байкал на участке, протяженностью около 100 км, он состоит из 58 тоннелей и галерей, более 500 мостов и виадуков, около 600 подпорных, берегоукрепительных стенок, которые дополняют 172 памятника архитектуры.

Сам Иркутск считается одним из красивейших городов Сибири. В центре города сохранились старинные здания: дом купца Сибирякова, напротив которого установлен памятник Александру III, резиденция генерал-губернатора, дом Трапезникова, другие старые здания. Также сохранились: Спасская церковь, Богоявленский собор, Крестовоздвиженская церковь, польский костел, синагога, татарская мечеть.

ВЫСТАВОЧНЫЙ КОМПЛЕКС «СИБЭКСПОЦЕНТР»

ЧЛЕН РСВЯ

Адрес: 664050, Россия, Иркутск, ул. Байкальская, 253а
Тел.: (3952) 35-31-39
E-mail: info@sibexpo.ru
Сайт: www.sibexpo.ru

Год основания: 1996

Закрытая ВП: 4 500 кв.м.
Открытая ВП: 3 400 кв. м.
Количество павильонов: 3
Количество конференц- залов: по согласованию
Макс. вместимость под конгрессы: 1200 чел.

Иркутский выставочный комплекс «Сибэкспоцентр» – одна из ведущих выставочных компаний Восточной Сибири. «Сибэкспоцентр» более 30 лет специализируется на проведении выставок и конгрессных мероприятий. С 1992 года компания является действительным членом Российского союза выставок и ярмарок.

Выставочный комплекс состоит из трех павильонов общей площадью 4500 кв.м. и открытой выставочной территории размером 3400 кв.м.

Ежегодно АО «Сибэкспоцентр» проводит более 30 выставок и ярмарок. Их тематики отражают широкий спектр отраслей и способствуют стратегическому развитию региона. Постоянные участники выставок приезжают в Иркутск из регионов России и зарубежья. Большое внимание уделяется установлению прочных деловых контактов со странами АТР.

«Сибэкспоцентр» – это идеальное место для проведения деловых мероприятий. Выставочное пространство быстро трансформируется в конференц-залы на несколько сотен посадочных мест, концертные площадки, подиумы. Комплекс обладает современными видами демонстрационного, коммуникационного оборудования и средствами связи.

Команда «Сибэкспоцентра» берет на себя не только подготовку и проведение самих мероприя- тий, но и решение многих организационных вопросов. Все это превращает выставочный комплекс не только в самую большую презентационную площадку, но и в крупнейший деловой центр Восточной Сибири. Популярность «Сибэкспоцентра» объясняется и его близостью к Байкалу – всего 63 км отделяют гостей города от мировой жемчужины. Ни одна поездка в Иркутск не обходится без посещения живописного озера.

Выставочные павильоны			
	Павильон 1	**Павильон 2**	**Павильон 3**
Площадь (кв. м)	2582	984	984
Высота залов (м)	6,5 по центру, 4,5 у стен	4,5 по центру, 3,5 у стен	
Колонная / бесколонная технология	колонная	бесколонная	
Допустимая нагрузка на пол (кг/кв. м)	1000	1000	1000

Инженерное обеспечение:

Система электроснабжения

Система водоснабжения

Вентиляция Кондиционирование

Автоматическая система пожаротушения

Оборудование:

Телефонная связь

Доступ к сети интернет, Wi-Fi (100Мб/с)

Звуковое и мультимедийное оборудование

Услуги:

Строительство стендов

Разработка дизайна стендов

Индивидуальная застройка

Прокат оборудования

Кейтеринг

Транспортные услуги

Бронирование авиа и ж/д билетов

Парковка: 100 мест (открытая, бесплатная)

Транспортная доступность:

от международного аэропорта «Иркутск»- 3 км, от железнодорожного вокзала «Иркутск-пассажирский» - 12 км

Схема центра:

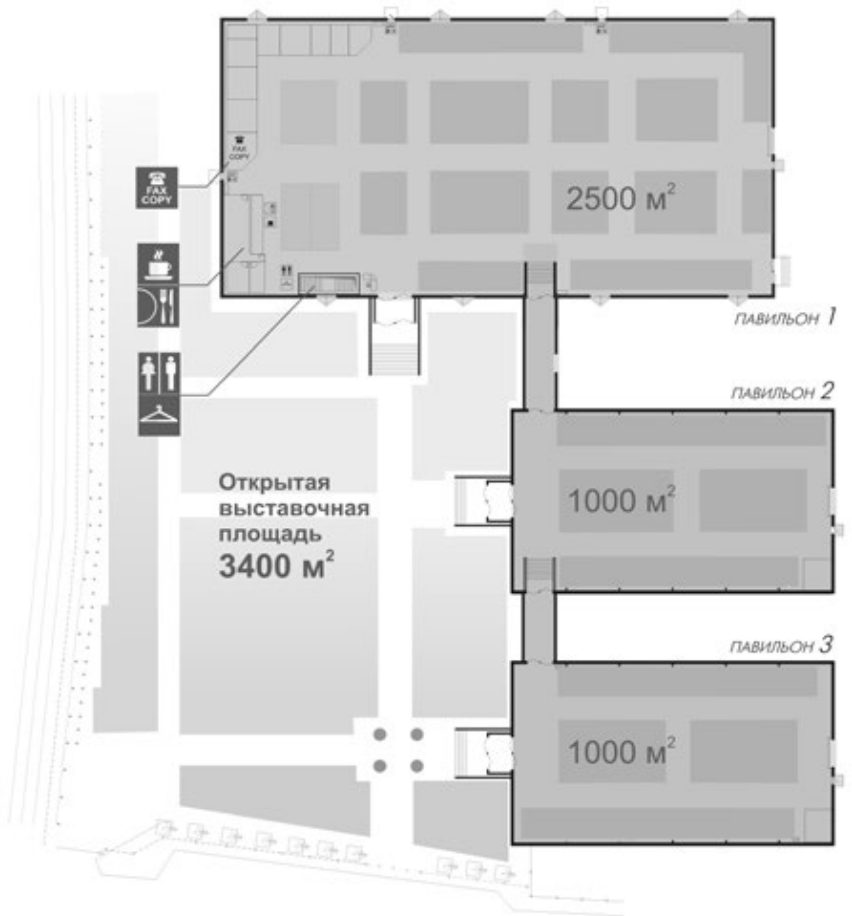

ТОРГОВО-ЯРМАРОЧНЫЙ КОМПЛЕКС «АЛТЫНКА»

ЧЛЕН РСВЯ

Адрес: 664035, Россия, Иркутск, ул. Ангарская 28
Тел.: (3952) 69-76-88, (924) 549-82-75
E-mail: altinka38@yandex.ru
Сайт: www.altinka.ru

Общая площадь: 12 000 кв.м.

«Алтынка» – это не просто торгово-выставочный комплекс, это проект, призванный стать центром притяжения для тех, кто ценит историю, культуру и ищет новые впечатления. Место, где сочетаются традиции разных народов и современность, и где каждый посетитель сможет найти что-то близкое именно ему, где можно приобрести иркутские сувениры, продукты и товары, как местных, так и приезжих купцов, антикварные вещи и продукцию мастеров-умельцев.

Форматы размещения:

Торговые павильоны от 16 до 100 кв.м.

Основное здание 3000 кв.м.

Ярмарка 260 кв.м.

Торговые прилавки по 6 кв.м.

Транспортная доступность:

Комплекс расположен возле активной транспортной магистрали города, в непосредственной близости от ТЦ «Город мастеров», что обеспечивает интенсивный автомобильный и увеличенный пешеходный трафик.

КЕМЕРОВСКАЯ ОБЛАСТЬ

Общая информация

Новокузнецк – крупный промышленный центр на юге Кемеровской области. Это крупнейший по количеству жителей и старейший город Кемеровской области. Город является одним из крупнейших металлургических и угледобывающих центров страны.

Площадь Кемеровской области – 95,7 тыс. кв.км
Население Кемеровской области – 2 547,7 тыс.чел.

Экономика

Кемеровская область – один из наиболее динамично развивающихся регионов России, на который приходится около трети производственных мощностей Западной Сибири.

Валовой региональный продукт – 1,88 трлн.руб.
Инвестиции в основной капитал – 434,4 млрд.руб.
Уровень зарегистрированной безработицы – 2,7%

В структуре валового регионального продукта основными видами экономической деятельности являются: добыча полезных ископаемых – 27,9%; обрабатывающие производства – 12,3; торговля оптовая и розничная; ремонт автотранспортных средств и мотоциклов – 11,8; деятельность по операциям с недвижимым имуществом – 8,7; транспортировка и хранение – 7,0%.

В объеме инвестиций в основной капитал 70,1% заняли собственные средства, 29,9% – привлеченные средства.

Выставочная деятельность

Область занимает 21 место в Рейтинге событийного потенциала регионов®©[1] (2025г.) ↓-2
В Кемеровской области ведут деятельность 29 организаций с основным ОКВЭД 82.30[2]

Туризм и достопримечательности

Кемеровская область — динамично развивающийся туристический регион, вошедший в десятку самых привлекательных в России по итогам 2025 года: турпоток достиг 2,8–2,9 млн. человек.

В области уделяется большое внимание сохранению и развитию культурного наследия. В регионе 35 музеев, более 1500 памятников истории и культуры, 27 из них – федерального зна- чения (14 архитектурных, 6 исторических, 5 архитектурных и 2 художественных), 18 парков культу- ры и отдыха.

Главные точки притяжения — всемирно известный горнолыжный курорт Шерегеш (21 горнолыжный комплекс, более 100 км трасс), где в 2025 году прошёл второй форум «Сила гор», закрепивший за регионом статус общероссийской площадки для развития горнолыжного туризма, а также уникальные природные и культурные объекты: «Томская писаница» с петроглифами бронзового века, Кузнецкая крепость в Новокузнецке, музей-заповедник «Красная Горка» в Кемерове, живописный горный массив Поднебесные Зубья в Кузнецком Алатау и город-музей Мариинск.

Для путешественников разработано более 200 маршрутов, включая промышленные экскурсии на 80 предприятиях, а также запущен новый туристический маршрут «Найди своё золото» в Гурьевском районе с посещением старейшего металлургического завода и этноцентра коренного народа телеутов.

ВЫСТАВОЧНЫЙ КОМПЛЕКС «КУЗБАССКАЯ ЯРМАРКА»



Адрес: 654038, Россия, Новокузнецк, ул. Автотранспортная, 51
Тел.: (3843) 32-22-22
E-mail: info@kuzbass-fair.ru
Сайт: www.kuzbass-fair.ru

Год основания: 1992

Общая площадь: 66 208 кв.м.
Закрытая ВП: 22 475 кв.м.
Открытая ВП: 43 733 кв.м.
Количество павильонов: 7
Количество конференц-залов: 7

«Кузбасская ярмарка» – признанный бренд российского событийного рынка. С 1992 года компания реализует отраслевые выставки и форумы в Новокузнецке – индустриальном сердце России! Оказывает услуги в продвижении новых товаров, технологий, услуг, уже более 30 лет способствует развитию экономики, промышленности и социальной сферы страны: её краёв, областей, республик. Сегодня Кузбасс – безусловный лидер Сибири по уровню экономического развития и инвестиционной привлекательности. В этом есть большая заслуга и коллектива Выставочной компании «Кузбасская ярмарка».

Компания проводит мероприятия по самому широкому спектру тематик и направлений. Многие из них давно уже стали традиционными, имеют собственную богатую историю, среди них: Сибирский научно-образовательный форум «Образование. Карьера», специализированная выставка-ярмарка «Медицина. Реабилитация. Здоровье. Спорт», Всероссийский индустриальный экологический форум и др.

Главным событием года в календаре «Кузбасской ярмарки» является Международный горнопромышленный форум, специализированная выставка технологий горных разработок «Уголь России и Майнинг», организуемые при поддержке отраслевых министерств и ведомств РФ и Правительства Кузбасса. Сегодня «Уголь России и Майнинг» – это более 30 лет планомерного поступательного развития, более 600 компаний из двадцати семи стран, десятки тысяч квадратных метров выставочного пространства.

Выставочная компания «Кузбасская ярмарка» располагает собственным выставочным комплексом, общей площадью 66 208 кв. м.

На территории комплекса расположены: кафе, единственный крытый в Новокузнецке картинг-центр «Драйв», Сибирский центр современного искусства «ФОРМА» и Спортивно-культурный центр «Арена-Экспо».

Сегодня выставочный комплекс «Кузбасская ярмарка» – это отличная площадка не только для проведения тематических выставок, демонстрации крупногабаритной техники, но и организации конгрессных и деловых мероприятий, различных праздников, концертов, шоу, соревнований, турниров и т.п.

Выставочные павильоны						
	Пав.1	**Пав.4**	**Пав.2**	**Пав.3**	**Пав.6**	**Пав.7**
Площадь (кв. м)	6100	4600	1500	1875	2500	3100
Высота залов (м)	6,8	10,2	10,5	12,5	8	7,9
Колонная / бесколонная технология	колонная			бесколонная		
Допустимая нагрузка на пол (кг/кв. м)	500	500	500	500	500	500

Конференц-залы				
Название помещения	Площадь, кв.м.	Вариация рассадки, кол-во человек		
		класс	банкет	фуршет
Конференц-зал №1	308	250	90	160
Конференц-зал №2	65	50	-	30
Конференц-зал №3	180	170	70	100
Конференц-зал №4	80	120	60	90
Конференц-зал №5	72	60	-	40
Конференц-зал №6	72	60	-	40
VIP	130	80	50	70

Оборудование:
Телефонная связь
Доступ к сети интернет, Wi-Fi (100Мб/с)
Конференц-система
Звуковое и мультимедийное оборудование

Инженерное обеспечение:
Система электроснабжения
Система водоснабжения
Кондиционирование
Автоматическая система пожаротушения

Услуги:
Строительство и оформление стендов
Временный персонал
Прокат оборудования
Рекламно-издательские услуги
Кейтеринг
Транспортные услуги
Размещение в гостиницах
Бронирование авиа и ж/д билетов
Визовая поддержка
Таможенные услуги
Экскурсионные услуги

Парковка: 2000 мест (открытая, бесплатная)

Транспортная доступность: в 14 км от ж/д вокзала, в 23 км от аэропорта

Схема выставочного центра:

КРАСНОДАРСКИЙ КРАЙ

Общая информация

Краснодарский край – часть Южного федерального округа. Административный центр Краснодарского края – город Краснодар. Расположен на реке Кубань, в 148 км к северо- востоку от черноморского порта Новороссийск.

Площадь Краснодарского края – 75,5 тыс. кв.км
Население Краснодарского края – 5 833 тыс.чел.

Экономика

Экономическое развитие Края сконцентрировано в агропромышленном, топливно-энергетическом, транспортном, курортном, машиностроительном, лесохозяйственном, деревообрабатывающем, мебельном и строительном секторах. Однако экономика региона в значительной степени аграрная. Также развита связанная с сельским хозяйством пищевая промышленность.

Валовой региональный продукт – 3,2 трлн.руб.
Инвестиции в основной капитал – 690,7 млрд.руб.
Уровень безработицы – 2%

В структуре валового регионального продукта основными видами экономической деятельности являются: деятельность по операциям с недвижимым имуществом – 22,4%; торговля оптовая и розничная; ремонт автотранспортных средств и мотоциклов – 13,5; транспортировка и хранение – 13,4; сельское, лесное хозяйство, охота, рыболовство и рыбоводство – 8,5; обрабатывающие производства – 8,5%.

В объеме инвестиций в основной капитал 54,3% заняли собственные средства, 45,7% – привлеченные средства.

Выставочная деятельность

Краснодар занимает 3 место в Рейтинге событийного потенциала регионов®©[1] (2025г.)
В Краснодарском крае ведут деятельность 196 организаций с основным ОКВЭД 82.30[2]

Туризм и достопримечательности

Краснодарский край — главная курортная здравница России, где отдых на побережье Черного и Азовского морей становится круглогодичным благодаря развитой инфраструктуре, санаториям с термальными водами и программам оздоровления.

Винный туризм стремительно набирает популярность: для гостей открыты 35 виноделен, которые в 2025 году посетили более 750 тысяч человек, а для самостоятельных путешествий разработан пятидневный автомобильный маршрут «Винные дороги Краснодарского края» через Темрюкский район, Анапу, Новороссийск и Геленджик с посещением эноцентров «Шато Тамань», «Абрау-Дюрсо» и музея-заповедника «Фанагория».

Любителям природы и горных пейзажей стоит увидеть Кавказский государственный биосферный заповедник с высшей точкой края — горой Цахвоа (3346 м), ледниками и реликтовыми лесами, а также грязевые вулканы Таманского полуострова, предлагающие уникальные лечебные процедуры.

Старая часть города состоит из многих исторических зданий, некоторые из которых относятся к 19-му веку. Здания были сохранены, восстановлены или реконструированы.

Город является крупным культурным центром. Здесь есть Государственный академический театр драмы, Театр кукол, Государственный цирк, филармония, много парков, ботанический сад, аквапарк.

ГЕЛЕНДЖИК

КУЛЬТУРНО-ДЕЛОВОЙ ЦЕНТР «ГЕЛЕНДЖИК АРЕНА»

Адрес: 353465, г. Геленджик, Геленджикский проспект, 171

Тел.: 8 (800) 222-20-11

E-mail: info@gelenarena.ru

Сайт: gelenarena.ru

Год основания: 2024

Общая площадь: 14 000 кв.м.
Закрытая ВП: 4 044 кв.м.
Открытая ВП: 1 327 кв.м.

«Геленджик Арена» - идеальное пространство для проведения событий любой сложности в Геленджике: от небольших переговоров, совещаний и конференций до форумов федерального масштаба.

«Геленджик Арена» способствует повышению привлекательности территории для жизни, работы и отдыха, а также повышению туристического потенциала города, закреплению за городом-курортом Геленджиком имиджа культурной столицы Черноморского побережья.

Для организации выставочных экспозиций культурно-деловой центр «Геленджик Арена» предлагает пространства, которые можно использоваться по отдельности или комбинировать в различных сочетаниях.

Залы	Площадь, кв.м.	Вместимость, чел.			
		Театр	Класс	Круглый стол	Фуршет
Конференц-зал «Таймыр»	65	50	25		
Переговорная «Никель»	36			16	
Конференц-зал «Заполярье»	43	30	12		
Переговорная «Платина»	27			12	
Переговорная «Палладий»	25			12	
Арт-Холл	225	100	48/60/73		90
Фойе малого зала	215				
Малый зал	423	289	96		300
Фойе большого зала	717				
Большой зал	1572	1621			
Терраса	207				





Инженерное обеспечение:
Система электроснабжения
Система водоснабжения
Вентиляция и кондиционирование

Оборудование:
Доступ к сети интернет, Wi-Fi
Звуковое и мультимедийное оборудование
Интерактивные экраны, ВКС

Парковка: 285 мест

Услуги:
Аренда оборудования
Рекламно-издательские услуги
Размещение в гостиницах
Гардеробные и гримерные
Кейтеринг
Трансфер

КРАНСОДАР

ВЫСТАВОЧНО-КОНГРЕССНЫЙ КОМПЛЕКС «ЭКСПОГРАД ЮГ»

Адрес: 350005, Россия, Краснодар, ул. Конгрессная, 1
Тел.: (861) 992-28-85
E-mail: office@expograd-yug.ru
Сайт: www.expograd-yug.ru

Год основания: 2015

Закрытая ВП: 35 600 кв.м
Открытая ВП: 20 800 кв.м
Количество павильонов: 4
Количество конференц-залов: 5

Выставочно-конгрессный комплекс «Экспоград Юг» - это крупнейшая выставочная платформа международного уровня на Юге России.

Технические возможности площадки позволяют принимать российские и международные выставочные и конгрессные мероприятия практически любого уровня и масштаба, в том числе требующие открытой территории (например, демонстрации большегрузной и спецтехники). ВКК «Экспоград Юг» построен в полном соответствии со стандартами Всемирной ассоциации выставочной индустрии (UFI).

Комплекс включает в себя 4 закрытых выставочных павильона общей площадью 35600 кв.м., две открытые выставочные площадки, пять конференц-залов, семь переговорных комнат различной вместимости и парковку на 2400 мест, а также фуд-корт, ресторан и кафе. Общая площадь застройки составляет более 80 000 кв.м.

ВКК «Экспоград Юг» является многофункциональным центром, сочетающим в себе удобство и технологичность, предлагающим универсальные площадки и павильоны, а также вариативность организации выбранного пространства. В нашем комплексе есть всё необходимое для проведения выставок и бизнес-мероприятий, заключения договоров и установления контактов.

В непосредственной близости от выставочного комплекса «Экспоград Юг» располагается комфортабельная гостиница на 200 номеров RedPoint 4*.

Выставочно-конгрессный комплекс «Экспоград Юг» готов принять на своей территории мероприятия любого формата и масштаба. Команда профессионалов «Экспоград Юг» открыта для сотрудничества и предлагаем рассмотреть возможность проведения выставочных и конгрессных мероприятий в столице Краснодарского края, который стал одним из лидеров рейтинга инвестиционной привлекательности регионов РФ.



Выставочные павильоны					
	Пав. 1	Пав. 2	Пав. 3	Пав. 4	Здание входной группы
Площадь (кв. м)	8900	8900	8900	8900	11000
Высота залов (м)	8,79	8,79	8,79	8,79	12,65
Допустимая нагрузка на пол (кг / кв. м)	3000	3000	3000	3000	800

Конференц-залы					
	К31	К32	К33	К34	К35
Площадь (кв. м)	174	170,5	119,2	119,2	482,3
Количество мест	133	132	55	75	400

Инженерное обеспечение:
Система электроснабжения
Система водоснабжения
Вентиляция
Кондиционирование
Система подачи сжатого воздуха на стенды
Автоматическая система пожаротушения

Оборудование:
Телефонная и факсимильная связь
Доступ к сети интернет, Wi-Fi
Звуковое и мультимедийное оборудование
Системы синхронного перевода

Парковка: 2400 мест

Рекомендуемая гостиница: RedPoint 4* - 200 мест.

Услуги:
Строительство стендов
Временный персонал
Прокат оборудования
Рекламно-издательские услуги
Организация питания
Транспортные услуги
Размещение в гостиницах
Бронирование авиа и ж/д билетов

Схема выставочного комплекса:

Схема проезда:

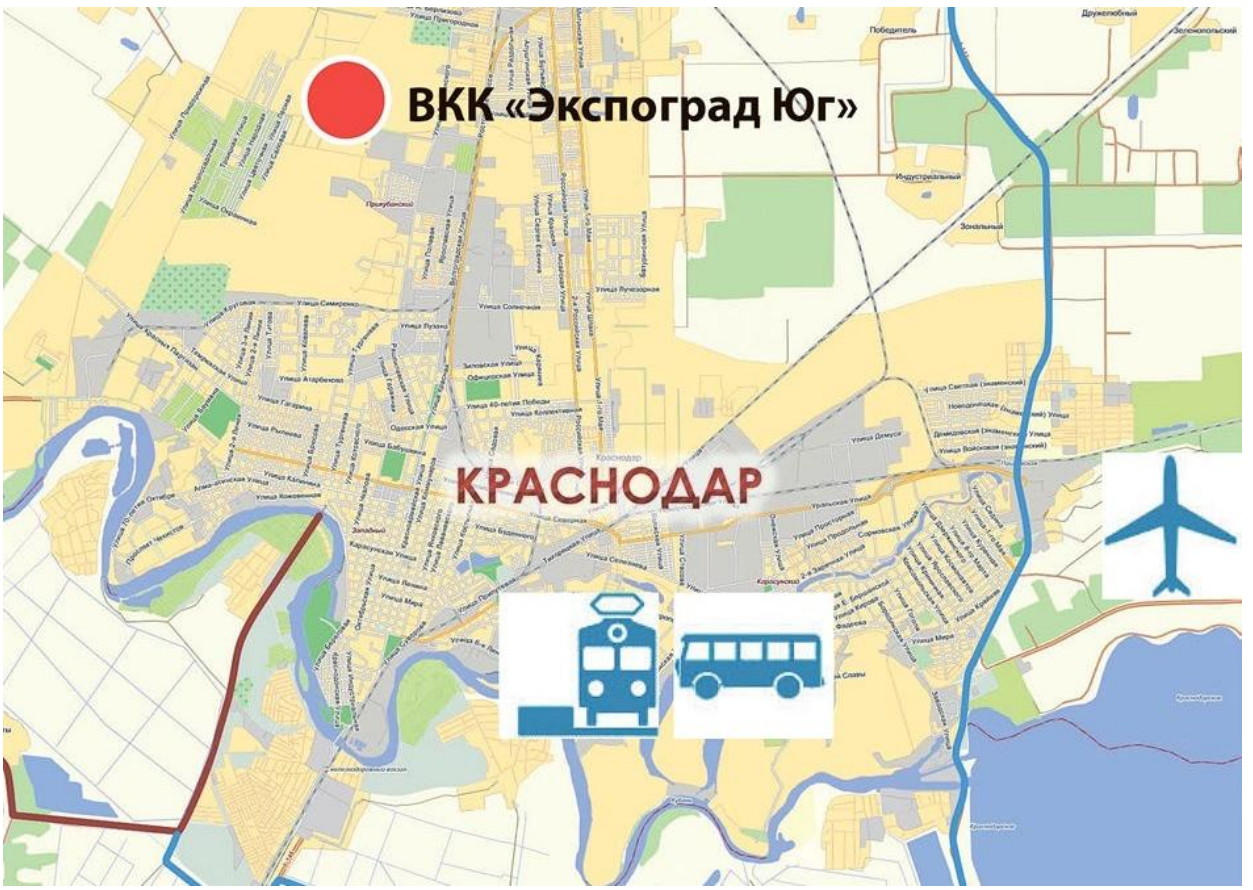

СОЧИ

ПАРК НАУКИ И ИСКУССТВА «СИРИУС» (ГЛАВНЫЙ МЕДИАЦЕНТР ОЛИМПИЙСКОГО ПАРКА)

Адрес: Краснодарский край, г.Сочи, Олимпийский парк, Олимпийский пр-т, д. 1

Общая площадь: 155 910 кв. м
Закрытая ВП: 10 000 кв.м.

Количество конференц-залов: 16

Сайт: parksirius.ru/

Главный медиацентр г. Сочи является одним из самых крупных и современных выставочных комплексов России. Расположен в непосредственной близости от легендарных олимпийских объектов.

Преимущества комплекса:

• развитая инфраструктура

• удобная транспортная развязка

• наличие собственной большой парковки

• оборудованные зоны досмотра

Главный медиацентр является уникальным проектом по своим техническим характеристикам и применяемым инженерным решениям. Внешний вид и современный дизайн этого здания заключается в создании символических объемов, которые не только представляют собой принципы Олимпийских Игр, но обеспечивают высокий уровень эффективности и удобства использования для работников СМИ, гостей и посетителей.

Главный медиацентр представляет из себя трехуровневое здание. Первый уровень – этаж автостоянки, технические помещения, обеспечивающие работоспособность всех систем внутри здания. На втором уровне располагаются главные улицы с зонами отдыха и основные рабочие помещения средств массовой информации, а также помещения частных агентств. Основная хозяйственная зона удобно расположена на верхнем уровне. Такое разделение уровней обеспечивает легкий доступ для специалистов и технического персонала, работающих во время Олимпийских игр.

В здании Главного медиацентра предусмотрены 4 зала для проведения пресс-конференций: «Пушкин» на 465 мест, «Толстой» на 220 мест, «Достоевский» на 140 мест и «Чехов» на 50 мест, а также 3 комнаты для подготовки спикеров к пресс-конференциям. Во время пресс-конференций доступно восемь языков перевода – русский, английский, французский, немецкий, итальянский, китайский, корейский и японский.

Материально-техническая база и удобное месторасположения объекта привлекают внимание со стороны организаторов event-мероприятий, девелоперов и инвесторов. В постолимпийский период Главный медиацентр стал самой крупной конгрессно-выставочной площадкой в Краснодарском крае.

Открытые уличные пространства с возможностью организации дополнительных парковок, экспозиций и стендов - общая площадь 54 тыс. кв.м.

Зал	Площадь, кв.м.	Вместимость, чел.
Зал Пленарного заседания	2242,5	1600
Пушкин	725,8	530
Толстой	290,4	165
Достоевский	335,1	235
Чехов	167,5	50
Зал №3.1	172,3	110
Зал №3.2	138	248
Зал №3.3	164,5	93

Зал	Площадь, кв.м.	Вместимость, чел.
Зал №3.4	355,3	232
Зал №3.5	195,6	106
Зал №3.6	310	198
Зал №3.7	218,9	106
Зал №3.8	137,2	106
Зал №3.9	221,8	106
Зал №3.10	106,8	72
Зал №2207	452,1	300

Оборудование:

Аудио-оборудование

Конференц-системы

Видеосуфлеры, радио-микрофоны

Система и кабины синхронного перевода

Услуги:

Разработка концепций мероприятий

Протокольно-организационное сопровождение

Синхронный и последовательный перевод

Кейтеринг:

Зона фуд-корта с рассадкой (Кофе-брейки и фуршет на 1500 чел.; банкет с рассадкой до 750 чел)

VIP-ресторан «Южный» (80 чел.)

Транспортная доступность: 10 км до аэропорта, 9 км до ж/д вокзала, 40 км до Красной Поляны

КВЦ ГРАНД ОТЕЛЯ «ЖЕМЧУЖИНА»

Адрес: 354002, Россия, г. Сочи, ул. Черноморская, 3
Тел.: (862) 266-11-77
Сайт: zhem.ru
E-mail: pearl@zhem.ru
Закрытая площадь: 7 000 кв.м.
в т.ч. закрытая ВП: 1 430 кв.м.
Количество выставочных залов: 1
Количество конференц-залов: 9

Культурно-выставочный центр отеля составляет 7 000 кв.м. и включает в себя 9 конференц-залов, кино-концертный зал и выставочный комплекс. Площадь выставочного зала 1 430,2 кв.м., однако другие площади гостиничного комплекса также могут быть использованы как выставочные.

В настоящее время Гранд Отель «Жемчужина» является отелем, совмещающим возможности проведения конгресс-мероприятий численностью участников более чем 7000 человек и организацией питания в собственном ресторанном комплексе. Ежегодно на территории «Жемчужины» проходят масштабные экономические и культурно-деловые мероприятия международного, федерального и регионального уровня.

Залы	Площадь (кв. м)	Количество мест	Вариант рассадки				
			Театр	Класс	Круглый стол	П-образная	Квадрат
Киноконцертный зал	481,9	500	+				
«Морской»	200	180-200	+	+			
«Под люстрой»	218,4	100				+	+
«Ореховый»	248,1	100-150		+			
«Янтарный»	123	100		+			
«Бордовый»	81,4	40			+	+	+
«Пальмовый»	28,9	36		+			
«Лимонный»	45,7	30		+			
«Верещагинский»	36,8	30		+			
Кают-компания	101	60	+	+	+	+	+

Инженерное обеспечение:
Система электроснабжения
Система водоснабжения
Вентиляция
Кондиционирование

Кейтеринг: фуршеты, кофе-паузы, банкеты

Оборудование:
Доступ к сети интернет (Wi-Fi)
Мультимедийные проекторы
Экраны различных размеров
Флип-чарты
Конференц-системы
Информационные стойки и стенды

КОНГРЕСС-ЦЕНТР «РОЗА ХОЛЛ»

Адрес: 354392, Россия, г. Сочи, пос. Эсто садок, Набережная Лаванды, 6, стр.1
Тел.: (495) 232-18-13
E-mail: mice@rosakhutor.com
Сайт: rosahall.com
Год основания: 2010

Закрытая ВП: 1 030 кв.м.
Общая площадь: 10 000 кв.м

Самый большой конгресс-центр и концертный зал в горном кластере Сочи, общей площадью 10 000 кв.м. Два зала вместимостью до 3000 человек, фойе 1-го этажа на 1000 кв.м., фойе 2-го этажа на 500 кв.м., арт-кафе, буфет, 7 VIP лож и переговорные комнаты позволяют реализовать мероприятия любого масштаба. Залы комплекса легко трансформируются под разные форматы — от всероссийских детских конкурсов до масштабных деловых форумов и концертов звёздных артистов.

Большой зал регулярно используется для концертов современной музыки, эстрадных шоу, танцевальных фестивалей, показов фильмов, проведения семинаров и конференций. Зрительский партер и трибуны имеют 6 конфигураций, адаптирующиеся под различные задачи, от проведения делового форума до выступления звезд эстрады и театра.

Малый зал - площадка для проведения конференций, гала ужинов, фуршетов, театральных постановок, выставок и концертов. Удобное расположение и гибкая инфраструктура позволяют трансформировать внутреннее пространство для проведения различных мероприятий.

Для мероприятий меньшего формата и численности к услугам гостей 7 переговорных комнат с возможностью трансформации.

«Роза Холл» в 2025 году был признан лучшим конгрессно-выставочным центром в России и странах ЕАЭС по результатам всероссийской премии «Лидеры делового туризма и MICE».

КРАСНОЯРСКИЙ КРАЙ

Общая информация

Красноярск – третий по величине город в Сибири, расположен на реке Енисей. Красноярский край является вторым по величине субъектом федерации после Республики Саха, крупнейшим краем на территории России и третьим по величине субнациональным административно-территориальным образованием в мире.

Площадь Красноярского края – 2 366,8 тыс. кв.км
Население Красноярского края – 2 846,1 тыс.чел.

Экономика

Промышленное производство – основа экономики Красноярского края. В материальном производстве преобладают промышленность, сельское хозяйство и строительство. Более 95% городов, большинство промышленных предприятий и всё сельское хозяйство сосредоточены в южной части края. Территория является одним из самых богатых природными ресурсами регионов России.

Валовой региональный продукт – 3,72 трлн.руб.
Инвестиции в основной капитал – 1,09 трлн.руб.
Уровень безработицы – 1,5%

В структуре валового регионального продукта основными видами экономической деятельности являются: обрабатывающие производства – 27,6%; добыча полезных ископаемых – 22,1; строительство – 7,4%.

В объеме инвестиций в основной капитал 63,6% заняли собственные средства, 36,4% – привлеченные средства.

Выставочная деятельность

Красноярск занимает 5 место в Рейтинге событийного потенциала регионов®©[1] (2023г.) ↑+7
В Красноярском крае ведут деятельность 79 организаций с основным ОКВЭД 82.30[2]

Туризм и достопримечательности

Красноярский край — один из самых перспективных туристических регионов Сибири: по итогам 2025 года его посетили рекордные 1,4 млн туристов, что на 10,5% больше, чем годом ранее.

Главные точки притяжения — всемирно известные «Красноярские Столбы» с уникальными скалами-останцами, популярный горнолыжный комплекс «Бобровый лог», музей-заповедник под открытым небом «Шушенское» (воссозданное сибирское село XIX века), а также масштабные природные объекты: плато Путорана, парк «Ергаки» с живописными озёрами и ледниками, и Саяно-Шушенская ГЭС — крупнейшая в стране.

Регион активно развивает инфраструктуру: строятся новые отели и кемпинги, создаются пешеходные тропы (например, «Большая Енисейская тропа»), для путешественников разработаны тематические маршруты («Енисейская сага», «Путь кедра и ветра»), а туризм охватывает все сезоны — от летних круизов и фестивалей до зимних поездок за арктическими впечатлениями и гастрономическими открытиями.

МЕЖДУНАРОДНЫЙ ВЫСТАВОЧНО-ДЕЛОВОЙ ЦЕНТР «СИБИРЬ»

Адрес: 660077, Россия, Красноярск, ул. Авиаторов, 19
Тел.: (391) 256-10-30
Факс: (391) 228-44-40
E-mail: referent@krasfair.ru
Сайт: www.krasfair.ru

Год основания: 2006

Закрытая ВП: 10 400 кв. м.
Открытая ВП: 7 000 кв. м.
Количество павильонов: 5
Количество конференц-залов: 7
Количество выставок в год: 68

Международный выставочно-деловой центр «Сибирь» имени Карена Мурадяна — это современный комплекс, способный предоставить весь спектр выставочных и деловых услуг на уровне мировых стандартов, оснащенный всей необходимой для этого инфраструктурой.

Центр возведен в новом деловом центре Красноярска. Проект разработан проектным бюро ЗАО «Сибагропромстрой» с участием знаменитого красноярского архитектора Арэга Демирханова. Величественно и современно решено внутреннее архитектурное пространство: гостей встречает грандиозный атриум, панорамные лифты и фонтаны в холлах.

Общая площадь МВДЦ «Сибирь» — 52 000 кв.м. — включает в себя новый конгресс-центр Grand Hall Siberia, открытые (7 000 кв.м.) и закрытые (10 400 кв.м.) выставочные павильоны, два зала для переговоров на 30 и 100 человек, конференц-зал «амфитеатр» на 235 человек, гостиницу на 174 номера, ресторан на 200 посадочных мест, 3 кафе, спортивный комплекс, салон красоты, почтовое отделение, филиалы банков, отделение туристического агентства, ж/д и авиакассы, удобные подъездные пути, теплую автостоянку, охраняемую открытую парковку большой площади.

МВДЦ «Сибирь» предлагает своим клиентам выставочные площади для проведения масштабных общегородских или частных мероприятий. В зависимости от потребностей, пять павильонов могут объединяться в общее пространство и оформляться в едином стиле (как на Экономическом форуме или IQ-бале) или использоваться по-отдельности.

Представительность и уровень технического оснащения залов МВДЦ «Сибирь» соответствует самым высоким стандартам. Здесь проводятся топовые пресс-конференции, презентации, бизнес-совещания и научные симпозиумы.

В этом здании проходят знаковые события — Красноярский экономический форум, Губернаторский IQ-бал, Ассамблея «Красноярск — технологии будущего», Красноярский городской форум, Всероссийские соревнования по бальным танцам, музыкальные фестивали и др.



Выставочные павильоны					
	Пав. 1	Пав. 2	Пав. 3	Пав. 4	Пав. 5
Площадь (кв. м)	2139	2139	1275	1275	2500
Высота залов (м)	8,5–10,5	8,5–10,5	8,5–10,5	8,5–10,5	14–16
Допустимая нагрузка на пол (кг/кв. м)	1200	1200	1200	1200	1200–5000

Конференц-залы					
	К31	К32	К33	К34	К35
Площадь (кв. м)	145,7	336,5	49,2	104	77,4
Количество мест	50-90	230	20-40	90	20–30

Инженерное обеспечение:

Система электроснабжения

Система водоснабжения

Вентиляция

Кондиционирование

Система подачи сжатого воздуха на стенды

Автоматическая система пожаротушения

Оборудование:

Телефонная связь

Факсимильная связь

Доступ к сети интернет

Предоставление звукового и мультимедийного оборудования

Системы синхронного перевода

Гостиница: 174 номера

Парковка: 445 мест (многоуровневая) + открытая на 300 мест

Услуги:

Строительство стендов

Временный персонал

Прокат оборудования

Рекламно-издательские услуги

Организация питания

Транспортные услуги

Размещение в гостиницах

Бронирование авиа и ж/д билетов

Схема проезда:

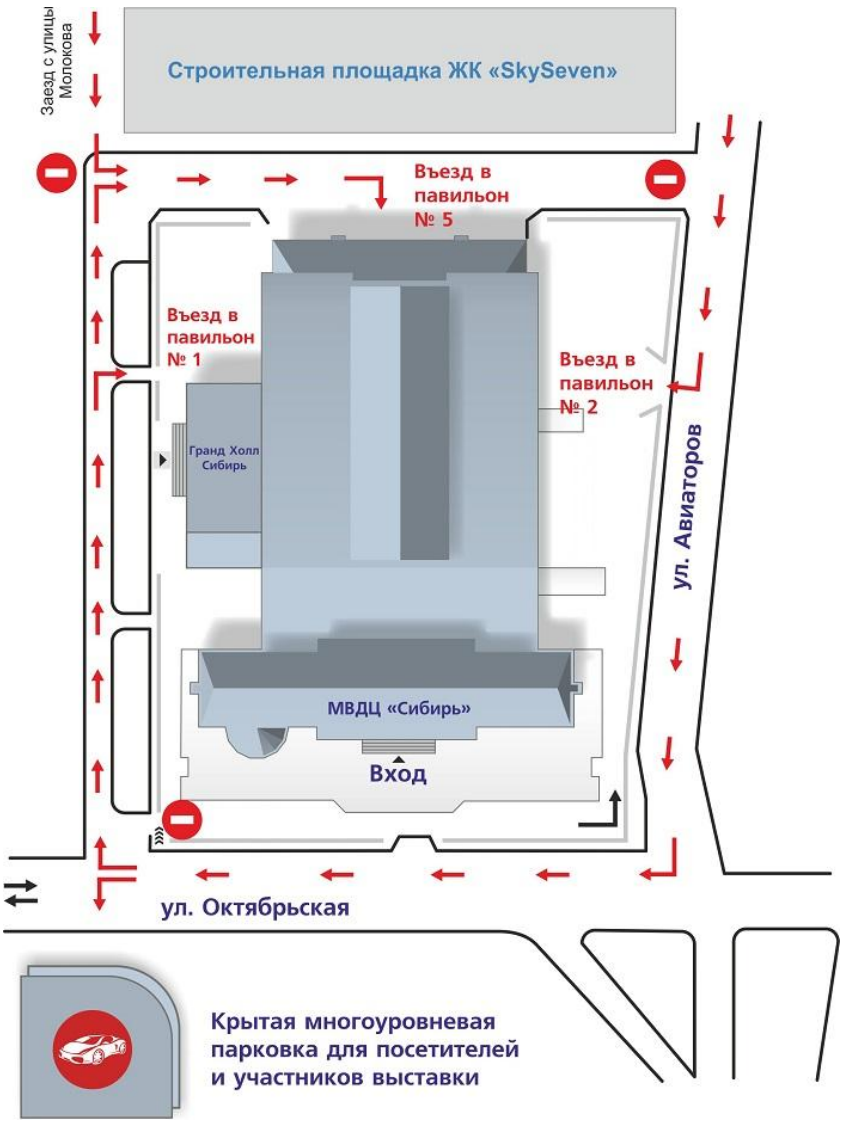

КОНГРЕСС-ХОЛЛ СИБИРСКОГО ФЕДЕРАЛЬНОГО УНИВЕРСИТЕТА

Адрес: Россия, Красноярск, пр. Свободный, 82, стр.9

Тел.: (391) 206-53-33

E-mail: congress-hall@sfu-kras.ru

Сайт: expo.sfu-kras.ru

Год основания: 2016

Общая площадь: 10 000 кв.м.

Закрытая ВП: 1 055 кв. м.

Количество конференц-залов: 9

Конгресс-холл СФУ — это удобная современная платформа для проектирования и реализации события любого формата и масштаба: форумы, спортивные мероприятия, конгрессы, выставки, торжества.

	Концерт-Холл	Конференц-залы, бизнес-залы, переговорные								Выставочное пространство	
		КЗ 4-02	БЗ 4-03	Зал 4-12	Зал 4-13	Зал 4-11	Зал 4-04	Зал 3-17	Зал 4-07	Холл 2 этажа (вкл. «Зимний сад»)	Холл 3 этажа
Площадь (кв. м)	612	184	70	102	52	104	35	71	30	611	444
Количество мест	643	100	50	50	40	50	10	50	22	640	60-150

Услуги и техническое обеспечение:

Система конференцсвязи
Интеллектуальная система освещения
Система звукоусиления
Система синхронного перевода
Проектор, проекционный экран
Система безопасности
Кейтеринг
Трансфер
Техническое сопровождение
Экскурсионные услуги

МОСКВА

Общая информация

Столица Российской Федерации, её крупнейший политический, экономический, финансовый, культурный, религиозный, образовательный и транспортный центр.

Площадь Москвы – 2,6 тыс. кв. км
Население Москвы – 13 104,8 тыс. чел.

Экономика

Москва входит в число ведущих регионов России и Центрального федерального округа по многим показателям социально-экономического развития, включая валовой региональный продукт, объем промышленного производства и коммерческих услуг, доходы бюджета, объем иностранных инвестиций и оборот розничной торговли.

Валовой региональный продукт – 32,34 трлн.руб
Инвестиции в основной капитал – 8,1 трлн.руб.
Уровень зарегистрированной безработицы – 1%

В структуре валового регионального продукта основными видами экономической деятельности являются: торговля оптовая и розничная; ремонт автотранспортных средств и мотоциклов – 18,9 %; деятельность по операциям с недвижимым имуществом – 13,2; обрабатывающие производства – 12,1; деятельность профессиональная, научная и техническая – 10,5 %.

В объеме инвестиций в основной капитал 54,7% заняли собственные средства, 45,3% – привлеченные средства.

Промышленность

Москва, несмотря на незначительную долю промышленности в экономике, – крупнейший промышленно-производственный центр России. Город является крупным центром машиностроения, в том числе энергомашиностроения, станко-, судо-, приборостроения; чёрной и цветной металлургии (производство алюминиевых сплавов, цветного проката и литья), химической, лёгкой, полиграфической промышленности.

Выставочная деятельность

В Москве и Московской области ведут деятельность 2352 организации с основным ОКВЭД 82.30[2]

Туризм и достопримечательности

Москва — безусловный лидер туристической отрасли России: по итогам 2025 года столицу посетили рекордные 26,5 млн туристов. В городе есть много интересных мест – различных исторических, культурных и архитектурных достопримечательностей, развивающаяся современная развлекательная инфраструктура

Главные точки притяжения — Кремль и Красная площадь, Третьяковская галерея, Пушкинский музей, грандиозный парк ВДНХ с отреставрированными павильонами , современный парк «Зарядье» с Ледяной пещерой и панорамными видами, а также деловой центр «Москва-Сити» со смотровой площадкой Panorama 360 на 89-м этаже.

Среди множества достопримечательностей города можно выделить ряд уникальных мест и строений. К их числу без сомнения можно отнести Большой театр, Музей изобразительных искусств имени А. С. Пушкина, Третьяковскую галерею.

ВЫСТАВКА ДОСТИЖЕНИЙ НАРОДНОГО ХОЗЯЙСТВА

Адрес: 129223, Россия, Москва, проспект Мира, дом. 119
Тел.: (495) 974-33-66
E-mail: expo@vdnh.ru
Сайт: www.expo.vdnh.ru

Год основания: 1939

Закрытая ВП: 53 050 кв.м.
Открытая ВП: 60 000 кв.м.
Количество павильонов: 8
Количество конгресс- и конференц-залов: 18

ВДНХ – уникальное историческое пространство Москвы, которое совмещает музейно-парковую зону и современные конгрессно-выставочные площадки. Ежегодно ВДНХ принимает 30 млн посетителей и входит в топ-50 крупнейших выставочных центров мира. После масштабной реконструкции ВДНХ стала настоящей супертерриторией в 325 га, открытой для организаторов деловых мероприятий и участников MICE-отрасли.

Сегодня на ВДНХ можно провести практически любой формат мероприятий: крупную выставку или конгресс, международный форум или конференцию, концерт или корпоративное мероприятие высочайшего уровня.

По-настоящему уникальной ВДНХ делает ее экспозиционный, досуговый и музейный потенциал. Только здесь есть возможность совместить мероприятие с посещением легендарной экспозиции павильона «Космонавтика и авиация», исторического парка «Россия-моя история», Центра славянской письменности «Слово» и других музеев из состава «Музейного города» ВДНХ, которых насчитывается на территории более 30.

ВДНХ является членом Российского союза выставок и ярмарок (РСВЯ), Национальной ассоциации организаторов мероприятий (НАОМ), и пользуется поддержкой торгово-промышленной палаты Российской Федерации.

ВДНХ исторически является приоритетной площадкой Правительства Москвы для демонстрации достижений, опыта и знаний.

С ноября 2023 года до июля 2024 года ВДНХ стала площадкой проведения Международного форума-выставки «Россия» – главного конгрессно-выставочного события страны.

По итогам 2025 года на территории ВДНХ было проведено 37 конгрессно-выставочных собственных и гостевых мероприятий, которые посетило более 800 000 человек.

В конце 2026 года на ВДНХ запланировано открытие нового конгрессно-выставочного центра (КВЦ) «ВДНХ ЭКСПО» общей площадью более 185 000 кв.м. В ансамбль «ВДНХ ЭКСПО» входят 4 павильона, включая реконструированный павильон №75, знаменитый отреставрированный павильон №70 «Монреальский» и новые павильоны №69 и №20 «Форум». Новый конгрессно-выставочный центр включает более 45 000 кв.м. выставочной площади, 15 конгресс- и конференц-залов общей вместимостью 6 700+ человек, в том числе конгрессно-концертный зал на 2 240 мест, 17 переговорных комнат и 3 ВИП-пространства.

Начиная с 2027 года КВЦ «ВДНХ ЭКСПО» будет способен принимать более 150 событий мирового уровня ежегодно.

Выставочные павильоны		
Павильон	**Зал**	**Площадь (кв. м)**
20 павильон «Форум»	Выставочный зал (1 этаж)	6 000
	Выставочный зал (2 этаж)	2 000
69 павильон	Выставочный зал	15 000
75 павильон	Выставочный зал А	15 000
	Выставочный зал С	7 000
70 павильон «Монреальский»	Зона свободного планирования	1 190
34 павильон «Космонавтика и авиация»	Выставочный зал (2 этаж)	560
55 павильон «Электрификация»	Выставочный зал	2 500
57 павильон «Россия – моя история!	Выставочный зал (1 этаж)	2 500
	Выставочный зал (2 этаж)	2 500

Конгресс- и Конференц-залы			
Павильон	**Зал**	**Площадь (кв. м)**	**Вместимость (чел.)**
20 павильон «Форум»	Конференц-зал (2 этаж)		250
	Открытое пространство на кровле	1 900	
69 павильон	7 трансформируемых конференц-залов на трех этажах		2 100 мест
	Трансформируемый конгрессный зал, 3 этаж		1 000 мест
	12 переговорных комнат		от 9 до 50 мест
75 павильон	2 конференц-зала, 1 этаж		200 мест
	2 конференц-зала, 2 этаж		600 мест
	5 переговорных		от 16 до 26 мест
	2 ВИП-пространства	460 кв. м.	
70 павильон «Монреальский»	Конгрессно-концертный зал		2 240 мест
	Трансформируемый конференц-зал		320 мест
	ВИП-пространство	300 кв. м.	
34 павильон «Космонавтика и авиа-ция»	Конгресс-зал	560 кв. м.	350 мест
57 павильон «Россия – моя история	Конференц-зал		185
	Атриум		от 150 до 500 мест
	Лекторий		35
55 павильон «Электрификация»	Конференц-зал		80
	Переговорная комната		50
	Лекционный класс		60
457 павильон «Бизнес-лаунж»	Многофункциональный зал, 2 этаж	500	200

Инженерное обеспечение:

Система электроснабжения
Система водоснабжения
Вентиляция
Складирование
Система подачи сжатого воздуха на стенды
Автоматическая система пожаротушения
Сборно-разборные конструкции

Оборудование:

Современное мультимедийное и звуковое оборудование под задачи мероприятия:
Система видеоотображения
Система звукоусиления
Конференц-система
Система синхронного перевода
Система технологического телевидения
Подсистема дополнительного освещения
Система управления и коммутации
Телефонная связь
Доступ к сети интернет, Wi-Fi
Офисная техника

Услуги:

Организатор / оператор мероприятий
Строительство стендов
Техническое обслуживание
Аренда оборудования
Рекламные услуги
Транспортные услуги
Таможенные услуги
Кейтеринг
Единая билетно-пропускная система на территории ВДНХ
Детский сад для детей участников деловых мероприятий
Консьерж-сервис для ВИП-персон
Выставочный таможенный пост
200+ точек общепита на 10 000+ посадочных мест

Парковка: 2 940 мест

Рекомендуемые гостиницы:

Отель Soluxe Hotel Moscow 5*
Отель «Космос» 3*

Транспортная доступность:

Рядом с ВДНХ есть две станции метро: станция «ВДНХ» — 7 минут пешком до Главного входа, станция «Ботанический сад» — 13 минут пешком до входа через Леоновскую рощу.

По территории ВДНХ круглый год курсируют бесплатные автобусы по графику с 09:00 до 21:00. Конечные пункты располагаются по обе стороны от арки Главного входа — на Северной и Южной петлях, а сам маршрут проходит по Кольцевой дороге Выставки в обоих направлениях.

На территорию ВДНХ возможен проезд маломобильных групп населения на специализированном транспорте. Машины оборудованы пандусами для удобного заезда в салон на инвалидной коляске.

Схема ВДНХ:

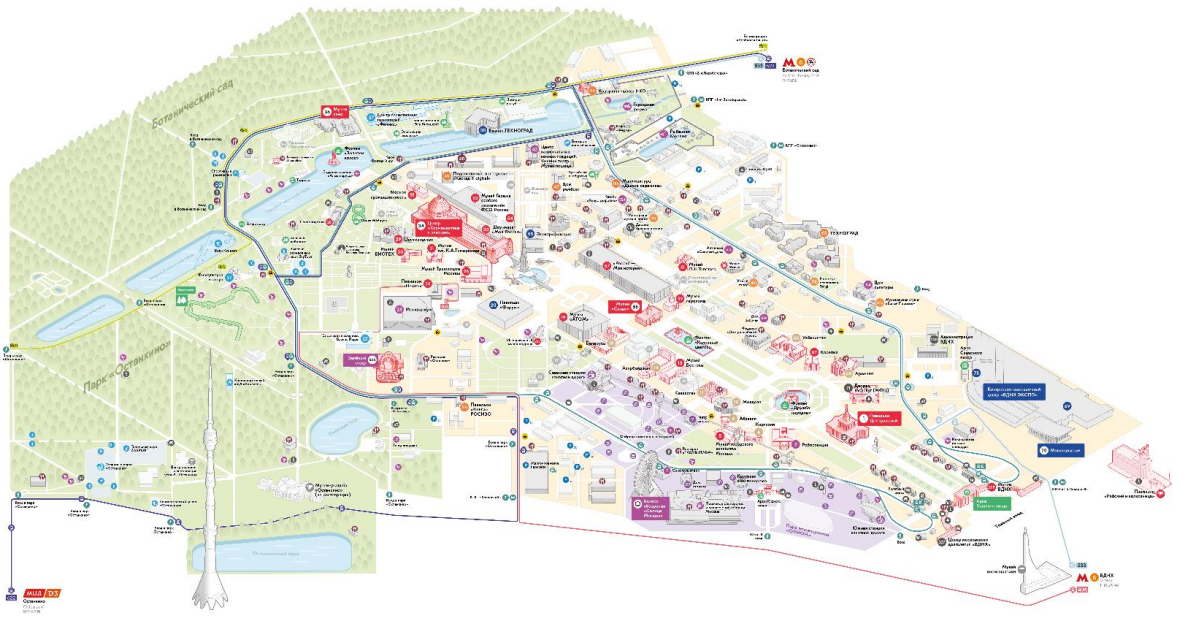

МЕЖДУНАРОДНЫЙ ВЫСТАВОЧНЫЙ ЦЕНТР «КРОКУС ЭКСПО»

Адрес: 143401, Россия, Московская область, Красногорск, ул. Международная, д. 16, 18, 20
Тел.: (495) 727-26-26
E-mail: ask@crocus-expo.ru
Сайт: www.crocus-expo.ru

Год основания: 2004

Общая территория «Крокус Экспо»: более 1 000 000 кв. м.
Закрытая ВП: 366 100 кв. м.
Открытая ВП: 219 000 кв. м.
Количество павильонов: 3
Количество конференц-залов: 16
Количество выставок в год: более 350

Международный выставочный центр «Крокус Экспо» - одна из самых крупных и современных выставочных площадок мира, предоставляющая весь спектр услуг для проведения выставочных и конгрессных мероприятий.

«Крокус Экспо» является частью ТВК «Крокус Сити». В распоряжении гостей выставочного центра находятся все объекты, расположенные на территории этого «города-спутника» Москвы: торгово-развлекательный комплекс с кинотеатром, катком, и другими «точками притяжения» для всей семьи, магазины и бутики, концертный зал, рестораны, яхт-клуб, гостиница, велопарковка, бесплатный паркинг.

«Крокус Экспо» объединяет три павильона, в которых расположены 19 выставочных залов, 16 конференц-залов, гостиница «Аквариум Отель»***, собственный таможенный пост.

«Крокус Экспо» имеет развитую транспортную инфраструктуру – расположение на внешней стороне МКАД (65-66 км) и на пересечении крупных магистралей столицы в совокупности со съездами с автомагистрали и бесплатным паркингом делает его посещение на автомобиле максимально удобным.

Кроме того, на территории «Крокус Сити» расположена станция метро «Мякинино».

Организаторам мероприятий предлагается полный спектр услуг, включая таможенное оформление, строительство стендов с подключением всех необходимых коммуникаций, и многое другое.

Выставочные залы «Крокус Экспо» – это еще и идеальная площадка для проведения корпоративных мероприятий, концертов, шоу любого масштаба и формата.

Помимо выставочных залов при проведении мероприятий могут быть задействованы фойе павильонов и открытая территория, прилегающая к зданиям.

Открытая территория идеально подходит для проведения тест-драйвов, фестивалей, съемок и прочих событий в любое время года независимо от погодных условий.

Высокий статус комплекса подтвержден большим количеством его российских и зарубежных партнеров. Возможности «Крокус Экспо» позволяют реализовывать мероприятия любого масштаба и назначения.

В портфеле мероприятий «Крокус Экспо» – крупнейшие мировые выставки, международные форумы, важные отраслевые события.



Выставочные павильоны			
	Павильон 1	**Павильон 2**	**Павильон 3**
Высота залов (м)	9,0	1 этаж – 7,95 3 этаж – 7,85	1 этаж – 9,5 2 этаж – 8,5
Допустимая нагрузка на пол (кг/кв. м)	20000	1 этаж – 20000 3 этаж – 750	1 этаж – 2500 2 этаж – 750

Конференц-залы		
	Павильон 1	**Павильон 2**
Количество конференц-залов	7	9
Площадь (кв. м)	85-600	54-723
Количество мест	70-600	50-600

Инженерное обеспечение:
Система электроснабжения, способная обеспечить питание энергоемких выставок
Система водоснабжения
Вентиляция и кондиционирование
Система подачи сжатого воздуха на стенды
Стационарная автоматическая система пожаротушения и оповещения

Оборудование:
Интернет и Wi-Fi; аудио-, видео-, проекционное и презентационное оборудование
Техника для транспортировки и монтажа

Гостиница: «Аквариум Отель»*** (III павильон) – 225 номеров различных категорий

Парковка: 35 000 мест

Услуги:
Аренда площади для проведения выставочных, конгрессных и развлекательных мероприятий
Дизайн, проектирование и строительство стендов
Кейтеринг
Рекламные услуги
Погрузо-разгрузочные и монтажно-демонтажные работы

Проезд:
Станция метро «Мякинино»: выход в павильоны выставочного центра.
На автомобиле: пересечение МКАД (внешняя сторона, 66 км) и Волоколамского шоссе.

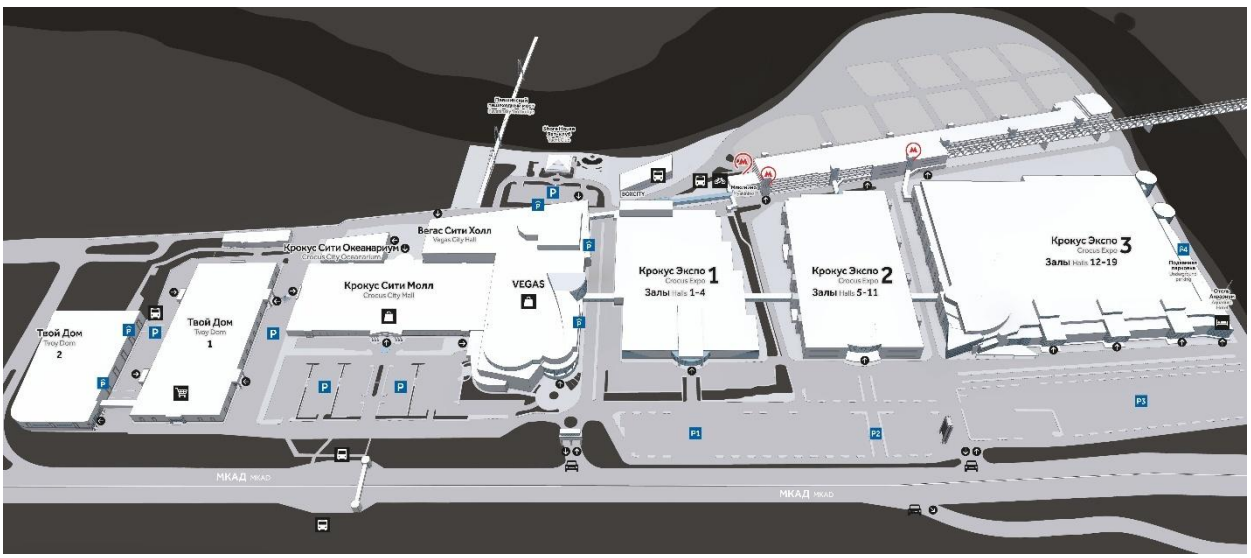

КОНГРЕССНО-ВЫСТАВОЧНЫЙ ЦЕНТР «ПАТРИОТ»



Адрес: 143070, Московская область, Одинцовский городской округ, г.Кубинка, территория Парка «Патриот», строение 2
Тел.: (498) 696-21-07 (доб.110)
E-mail: congress@patriot-expo.ru
Сайт: www.patriot-expo.ru

Год основания: 2015

Общая закрытая площадь: 75 074 кв.м.
в т.ч. закрытая выставочная площадь: 55 000 кв.м.
Открытая площадь: 108 315 кв. м.

«Конгрессно-выставочный центр «Патриот» является Федеральным государственным автономным учреждением, образованным в декабре 2015 года приказом Министра обороны Российской Федерации. Является частью Центрального парка «Патриот» Министерства обороны Российской Федерации.

Патриот - это целый комплекс выставочных павильонов, конференц-залов, переговорных комнат и кабинетов, технических и вспомогательных помещений различной вместимости, оснащения и предназначения, идеальная площадка для проведения выставок, конгрессов, форумов, спортивных и корпоративных мероприятий, концертов, дискотек и шоу любого масштаба и формата.

Конгресс-центр включает конференц-залы, переговорные комнаты, фойе, гардеробы, другие помещения различной вместимости для проведения научно-деловых мероприятий и программ, а также VIP-этаж для проведения закрытых совещаний, круглых столов, организации кофе-брейков и размещения высокопоставленных гостей; на крыше здания расположена специальная смотровая площадка.

Гостевой центр предназначен для организации и проведения мероприятий культурно-массового и военно-патриотического характера; организации кофе-брейков, приёма гостей и участников мероприятий в неформальной обстановке. Включает пять зон отдыха и два помещения для проведения переговоров, оборудованных мультимедийными средствами отображения информации.

Павильон военно-промышленного комплекса (ВПК) позволяет проводить выставки, салоны и конференции, демонстрирующие последние достижения военно-промышленного комплекса Российской Федерации и открытость внутреннего рынка России для совместных проектов с зарубежными партнерами.

Инфраструктура конрессно-выставочного центра позволяет реализовывать проекты любого масштаба и назначения.

С 2021 года Конгрессно-выставочный центр «Патриот» имеет специальный сертификат на предоставление услуг в организации и проведении спортивно-массовых, культурных и иных мероприятий.

B
C



ARMY 20

ПТ-ДА-42Т

Выставочные павильоны				
	Павильон A	**Павильон B**	**Павильон C**	**Павильон D**
Площадь (кв. м)	10 000	10 000	10 000	10 000
Высота залов (м)	16	16	16	16
Колонная / бесколонная технология	колонная	колонная	колонная	колонная
Допустимая нагрузка на пол (кг/кв. м)	10 000	10 000	10 000	10 000

Конференц-залы			
Павильон	**Название помещения**	**Площадь (кв. м)**	**Количество человек**
Павильон A	Конференц-зал A1	70,8	47
	Конференц-зал A2	90	50
	Конференц-зал A3	183,3	106
	Конференц-зал A4	157,1	90
	Конференц-зал A5	139,7	52
	Конференц-зал A6	110,8	28
	Конференц-зал A7	139,8	21
Первый выставочный павильон	Конференц-зал № 1109	77,6	36
	Конференц-зал № 1110	77,6	39
Павильон B	Конференц-зал B1	151,6	103
	Конференц-зал B2	149,5	106
	Конференц-зал B3	103,4	50
	Конференц-зал B5	141,7	34
	Конференц-зал B6	99,6	28
	Конференц-зал B-7	82,4	24
Центральный выставоч-ный павильон	Универсальный зал № 0339 (без мультимедийного обеспечения)	846,3	628
	Универсальный зал № 0339 (с мультимедийным обеспечением)	846,3	628
Павильон C	Конференц-зал C1	81,4	35
	Конференц-зал C2	81,4	51
	Конференц-зал C3	183,6	101
	Конференц-зал C4	157,1	105
	Конференц-зал C5	141,1	39
	Конференц-зал C6	112,3	43
	Конференц-зал C7	139,8	34
Второй выставочный павильон	Конференц-зал №2109	70	48
	Конференц-зал №2110	70	48
	Переговорная комната №2111	48	9

	Конференц-зал №2239	88	54
	Конференц-зал №2240	81	69
Павильон D	Конференц-зал D1	151,3	133
	Конференц-зал D2	149,8	90
	Конференц-зал D3	103,4	54
	Конференц-зал D5	139,7	18
	Конференц-зал D6	91,6	23
	Конференц-зал D7	138,4	23
Конгресс-центр	Большой конференц-зал №017 (без мультимедийного обеспечения)	590,9	509
	Большой конференц-зал №017 (с мультимедийным обеспечением)	590,9	509
	Зал переговоров в формате круглого стола	288,6	75
	Зал переговоров в формате круглого стола (с мультимедийным обеспечением)	288,6	75
	VIP-зал переговоров (без мультимедийного обеспечения)	305,5	50
	VIP-зал переговоров (с мультимедийным обеспечением)	305,5	50
Многофункциональные входные группы	Входная группа A	472	
	Входная группа B	1124	
	Входная группа C	1124	
Специализированные объекты	Пресс-центр	1700	
	Гостевой центр	1 200	

Оборудование:

Скоростной интернет, WI-Fi

Аудио-визуальное оборудование

Стационарные и мобильные системы синхронного перевода

Системы звукоусиления

Проекционное оборудование

Парковка: 6 600 мест (открытая, бесплатная)

Услуги:

Дизайн и строительство стендов

Конгресс-менеджмент

Транспортно-экспедиторские и таможенные услуги

Рекламные услуги

Кейтеринг

Транспортные услуги

Размещение в отеле

Туристические услуги (бронирование авиа- и ж/д билетов, размещение в отелях, культурная программа)

Схема:

Схема проезда:

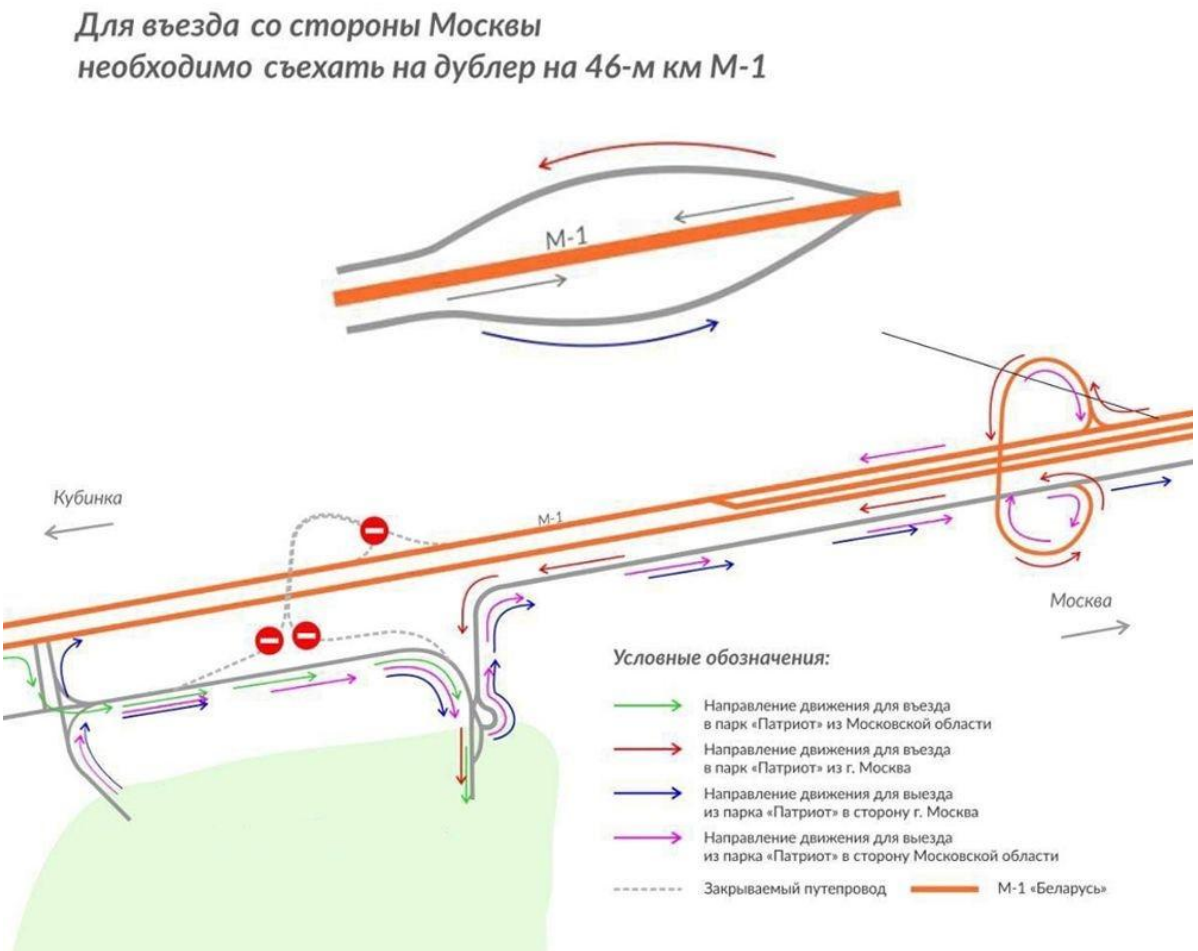

МУЗЕЙНО-ПРОСВЕТИТЕЛЬСКИЙ ЦЕНТР «СОКОЛЬНИКИ»

Адрес: 107014, Россия, Москва, Лучевой 5-й просек, 7, стр. 1
Тел.: (495) 995-05-95
Телефакс: (495) 925-34-89
E-mail: info@sokolniki.com
Сайт: www.sokolniki.com

Год основания: 1992

Закрытая ВП: 27 300 кв.м.
Открытая ВП: 17 000 кв.м.
Количество павильонов: 10
Количество конференц-залов: 7

Музейно-просветительский центр «Сокольники» обладает уникальными павильонами, которые соответствуют самым высоким международным стандартам качества для проведения выставок в Москве, конференций, концертов, спортивных состязаний и корпоративных мероприятий. Все выставочные павильоны располагают современными средствами связи, инженерными сетями и удобными подъездными путями. В павильонах возможен подвод и отвод воды, подключение электричества, телефона и выделенной линии сети Интернет. Технические данные павильонов позволяют застройщикам устанавливать как стандартные, так и эксклюзивные выставочные стенды.

Музейно-просветительский центр «Сокольники» - современная площадка, расположенная в самом большом Парке Москвы, в шаговой доступности от центра, одноименной станции метрополитена и центральных магистралей города, при этом обладающая преимуществом загородной площадки с уникальной экологичной и природной атмосферой. В период с 2012 по 2014 гг. на площадке были проведены серьезные инфраструктурные преобразования, которые кардинальным образом изменили Музейно-просветительский центр «Сокольники», поставив его в один ряд с ведущими российскими и европейскими бизнес-центрами.

Всем клиентам «Сокольники» по умолчанию предлагается высококачественный широкополосный доступ в интернет, новая качественная мебель, оборудованные зоны регистрации, вэлкам зоны и услуги секьюрити. При этом главным критерием для управляющей команды КВЦ «Сокольники» является правило ценовой доступности при одновременном высоком уровне сервиса.

Конгрессно-выставочный центр «Сокольники» ориентирован как на крупные корпоративные и выставочные события, так и на небольшие и средние мероприятия. Для этого в нашем «арсенале» есть весь необходимый набор технических и сервисных «инструментов»:
- большие павильоны - холлы, с огромными возможностями для декорирования и трансформации;
- оптимальные условия для ивент агентств, кейтеринговых, звуковых и концертных компаний: все необходимые технические подключения, выводимые в любую точку, по желанию заказчика;
- широкие возможности для приема большого количества гостей: огромный охраняемый паркинг (до 1200 машиномест), удобное расположение в парке вблизи станции метро и центральных автомагистралей города.

CASIO
MixArt.ru
АВАЛПОН
Laney
Cort

Выставочные павильоны							
	Площадь брутто(кв. м)	Площадь под застройку (кв.м.)	Высота залов (м)	Допустимая нагрузка на пол (т/кв. м)	Вместимость (чел.)		
					Банкет	Фуршет	Конференция
Павильон 2	4385	3656	5,5	3,5	2000	3000	3000
Павильон 3	2209	2002	7,5-9,45	2,5	1000	2000	1500
Павильон 4	4732	4690	12	3,5	3000	5000	5000
Павильон 4.1	3643	3424	6	2,5	1200	3000	3000
Павильон 4.2	998	803	4,7	3,5			
Павильон 7	525			3,5	70	100	100
Павильон 7А	3463	2832	3-3,8	0,5	1100	3000	1000
Павильон 11	3026	2893	4,3	3	2000	3000	3000
Павильон 11.1	3672	2409	4,3-5,3	3	900	1900	1700
Павильон 17 (ЯРОВИТ ХОЛЛ Скокольники)	800			3,5	300	600	600
Павильон 20	330	150	3,7	3,5	150	200	200

Конференц-залы							
	К31	К32	К33	К34	К35	К36	К37
Площадь (кв. м)	120	120	310	850	120	130	3000–4700
Количество мест	100	100	300	500	100	100	2000–5000

Инженерное обеспечение:
Система электроснабжения
Система водоснабжения
Вентиляция
Кондиционирование
Система подачи сжатого воздуха на стенды
Автоматическая система пожаротушения

Оборудование:
Телефонная связь
Факсимильная связь
Доступ к сети интернет – бесплатный WI-Fi на территории центра
Предоставление звукового и мультимедийного оборудования
Рекламные конструкции
Предоставление технических средств для устройства офиса организаторов в дни проведения мероприятия

Парковка: 1200 мест

Услуги:
Строительство стендов
Временный персонал
Прокат оборудования
Рекламно-издательские услуги
Организация питания

Схема проезда и пешеходного маршрута в Конгрессно-выставочный центр «Сокольники»

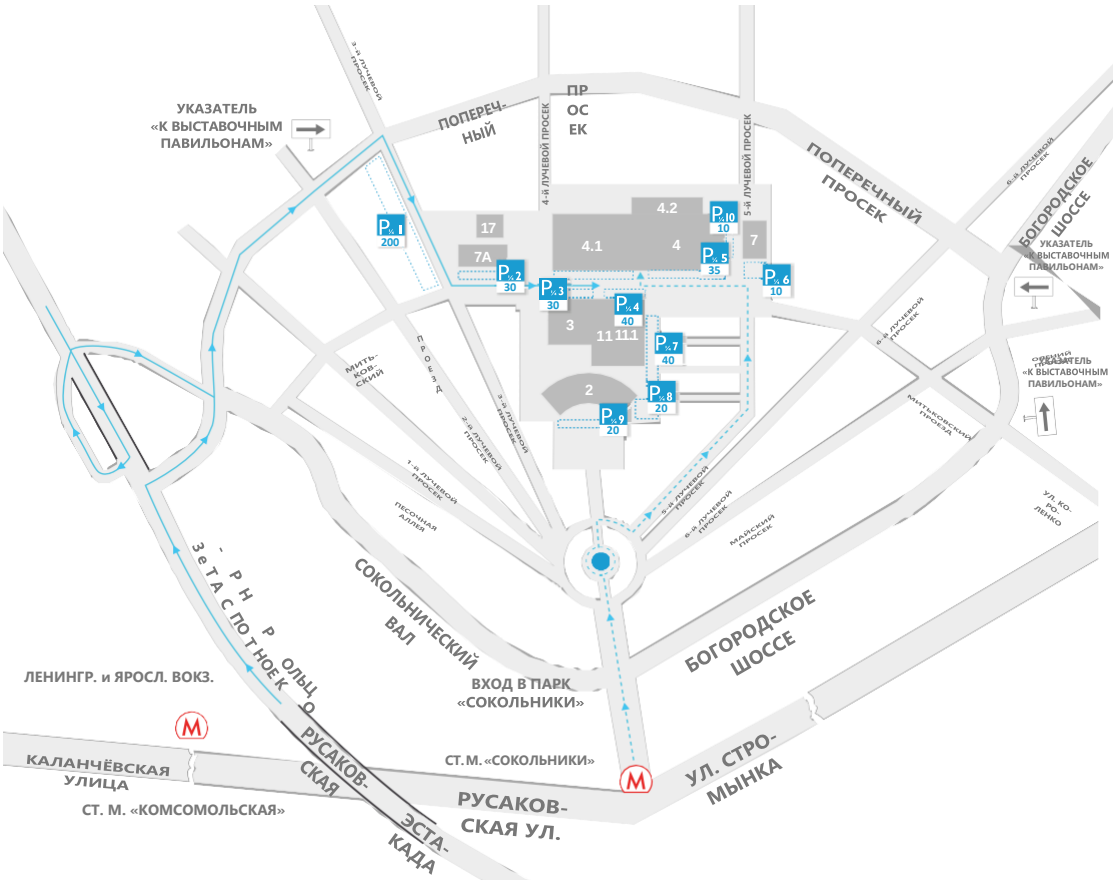

Схема пешеходного маршрута и проезда для посетителей выставок

Пешеходный маршрут

Заезд для посетителей

Бесплатный автобус от ст. м. «Сокольники»

Бесплатный автобус от ст. м. «Сокольники» курсирует каждые 30 мин. с 10.30 до 19.00 в дни работы выставок
Посадка на автобусной остановке м. Сокольники

КОНГРЕСС-ЦЕНТР ЦМТ



Адрес: 123610, Россия, Москва, Краснопресненская наб., 12
Тел.: (495) 258-17-99
E-mail: intercogress@wtcmoscow.ru
Сайт: wtc-congress.ru
Год основания: 1980
Площадь Конгресс-центра: 6 000 кв. м
Выставочная площадь: 4 500 кв. м
Количество залов: 30
Максимальная вместимость под конгрессные мероприятия: 1500 чел.

ЦМТ (Центр международной торговли) в Москве, неотъемлемой частью которого является Конгресс-центр, — это архитектурный комплекс, состоящий из двух офисных зданий, гостиницы, конгресс-центра и паркинга. Архитектурный комплекс был построен в 1980 году по проекту группы архитекторов под руководством Михаила Посохина, Владимира Кубасова и Петра Скокана.

Конгресс-центр ЦМТ Москва - это 6000 кв.м. многофункционального пространства, включающего в себя более 30 конференц-залов и переговорных комнат. Самый большой зал Конгресс-центра - Конгресс-зал, трансформер общей площадью 1350 кв.м. и с высотой потолков в 7,5 метров, делится звуконепроницаемыми перегородками на 3 равные части и позволяет реализовать мероприятие любого формата и сложности от пленарного заседания на 1500 человек до банкета на 800 человек. Возможность застройки уличной территории под экспозону.

Конгресс-центр ЦМТ — площадка, на которой проходит более 300 мероприятий в год самого разного масштаба: от закрытых конференций на 30 человек до крупных международных форумов на несколько тысяч.

В залах Конгресс-центра ЦМТ проходят такие как: Международный форум ВТБ «Россия зовет», Meet Global Mice Congress, кинопремия АПКиТ, Жилищный конгресс, Международный евразийский форум «Такси», Международный Форум бизнеса и власти «Неделя Российского Ритейла» и др.

Конгресс-центр ЦМТ - является неотъемлемой частью Центра международной торговли (ЦМТ), одного из крупнейших многопрофильных бизнес-комплексов России, где на территории в центре Москвы собрана вся необходимая инфраструктура для эффективной работы и полноценного отдыха: аренда офисов, гостиницы 4 и 5 звезд, собственная банкетная служба, кафе и рестораны, бизнес-центр, салоны красоты и магазины, фитнес-центр, собственная парковка на 2000 мест и другие услуги. Концепция «город в городе». Предусмотрены условия для доступа маломобильных граждан: лифты, пандусы, безбарьерная среда.

Конгресс-центр ЦМТ - член Ассоциации центров международной торговли (WTCA), Российского союза выставок и ярмарок (РСВЯ), Международной ассоциации конгресс-центров (AIPC), Национальной Ассоциации Организаторов Мероприятий (НАОМ), Ассоциации «Национальное Конгресс-бюро» (НКБ).


Премия
АЛМАТ

HACKERS
начнется

AU

ТАБЛИЦА ВМЕСТИМОСТИ

Конгресс-центр (4 подъезд)

	Залы и переговорные	Площадь, м	Высота потолка, м	Раздвижные перегородки	Дневной свет							
2 этаж	Конгресс-зал	1 350	7,5	да	нет	1 500	800	200	240	1 000	640	800
2 этаж	Конгресс-зал (1/3)	450	7,5	да	нет	450	250	80	90	400	160	250
2 этаж	Конгресс-зал (2/3)	900	7,5	да	нет	800	400	150	170	800	320	400
2 этаж	Зал Амфитеатр	600	2,4-6,1	нет	нет	484	–	–	–	–	–	–
2 этаж	Пресс-зал	200	2,8-3,4	нет	нет	150	–	–	–	–	–	–
2 этаж, Блоки переговорных комнат	Зал А	90	2,7	нет	да	80	60	30	35	–	–	–
2 этаж, Блоки переговорных комнат	Зал В	76	2,7	нет	да	60	40	30	35	–	–	–
2 этаж, Блоки переговорных комнат	Зал С	44	2,7	нет	да	–	–	–	15	–	–	–
2 этаж, Блоки переговорных комнат	Зал Урал	87	2,1	нет	да	65	30	20	24	–	48	–
2 этаж, Блоки переговорных комнат	Зал Байкал	70	2,1	нет	да	65	30	20	24	–	48	–
2 этаж, Блоки переговорных комнат	Зал Бирюса	57	2,1	нет	да	30	–	20	22	–	80	–
2 этаж, Блоки переговорных комнат	Зал Иртыш	32	2,1	нет	да	20	16	12	14	–	–	–
2 этаж, Блоки переговорных комнат	Зал Печора	32	2,1	нет	да	20	16	12	14	–	–	–
2 этаж, Блоки переговорных комнат	Переговорная (8) 1 + 1 + 2 + 3	20 каждая	2,7	да	нет	12	8	10	10	–	–	–
1 этаж	Зал Селигер	710	3,1	нет	нет	400	200	80	90	700	200	350
1 этаж	Зал Валдай	540	3,1	да	нет	300	200	80	90	300	160	250
1 этаж	Селигер + Валдай	1 250	3,1	да	нет	600	400	–	–	900	360	500

Бизнес-пространство Ладога (7 подъезд)

	Залы и переговорные	Площадь, м	Высота потолка, м	Дневной свет						
4 этаж	Ладога	340	3,8	да	350	220	50	50	180	350
4 этаж	VIP переговорная	65	3,0	да	60	24	22	20	–	–
4 этаж	Онега (для фуршета)	161	3,1	да	100	60	–	–	60	250
4 этаж	Фойе	205	2,5	нет	–	–	–	–	–	–
4 этаж	Угловая переговорная	40	2,9	да	12	8	10	10	–	–
4 этаж	Переговорные (2)	96	3,1	нет	90	50	44	45	60	–

Конференц-залы (7 подъезд)

	Залы и переговорные	Площадь, м	Высота потолка, м	Раздвижные перегородки	Дневной свет							
2 этаж	Амур, Волга, Енисей	168	2,45	да	нет	180	120	80	84	–	80	–
2 этаж	Амур+Енисей + Волга+Енисей	336	2,45	да	нет	250	200	–	–	–	150	–
2 этаж	Амур+Енисей + Волга	504	2,45	да	нет	300	250	–	–	–	200	–
2 этаж	Ангара, Двина	173	2,7	нет	да	100	60	36	40	–	56	–
2 этаж	Селенга	107	2,7	нет	да	80	60	36	40	–	48	–
2 этаж	Нева	98	2,7	нет	да	80	60	36	40	–	48	–

Техническое оснащение:

Площадка располагает всем необходимым оборудованием и мебелью для проведения мероприятий любого уровня и формата: профессиональное аудиовизуальное оборудование, концертных свет – в основных залах, встроенная и мобильные кабины синхронного перевода для мероприятий с международным участием. WI-Fi, проводная линия интернет, дополнительные плазмы и многое другое. Вся необходимая мебель включена в стоимость. Конгресс-центр ЦМТ располагает достаточными запасами мощности для подключения энергоемкого оборудования в рамках крупных конференций, форумов и выставок. Все конференц-залы и переговорные комнаты оснащены системой кондиционирования, имеют комнату для подготовки и отдыха спикеров.

3D схема Конгресс-центра 4 подъезд:

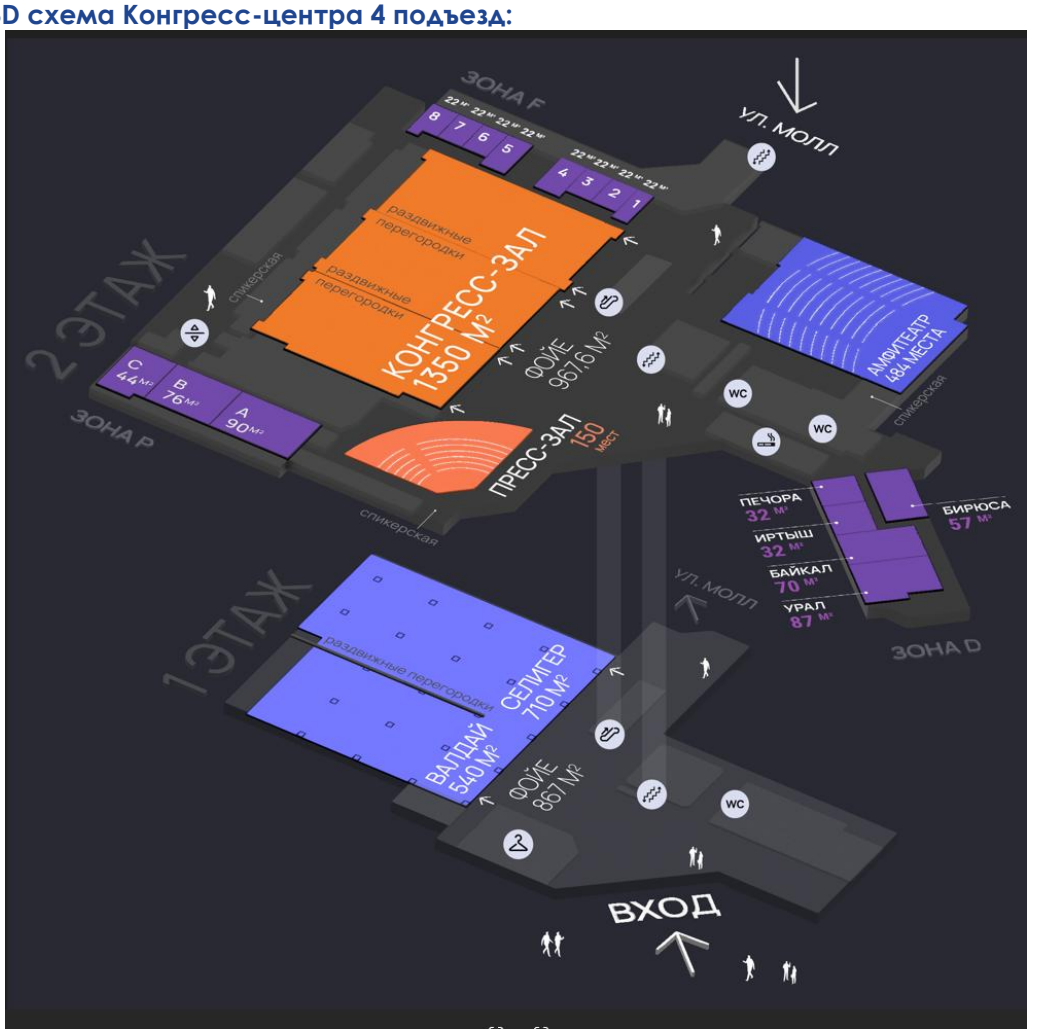

3D схема Конгресс-центра 7 подъезд:

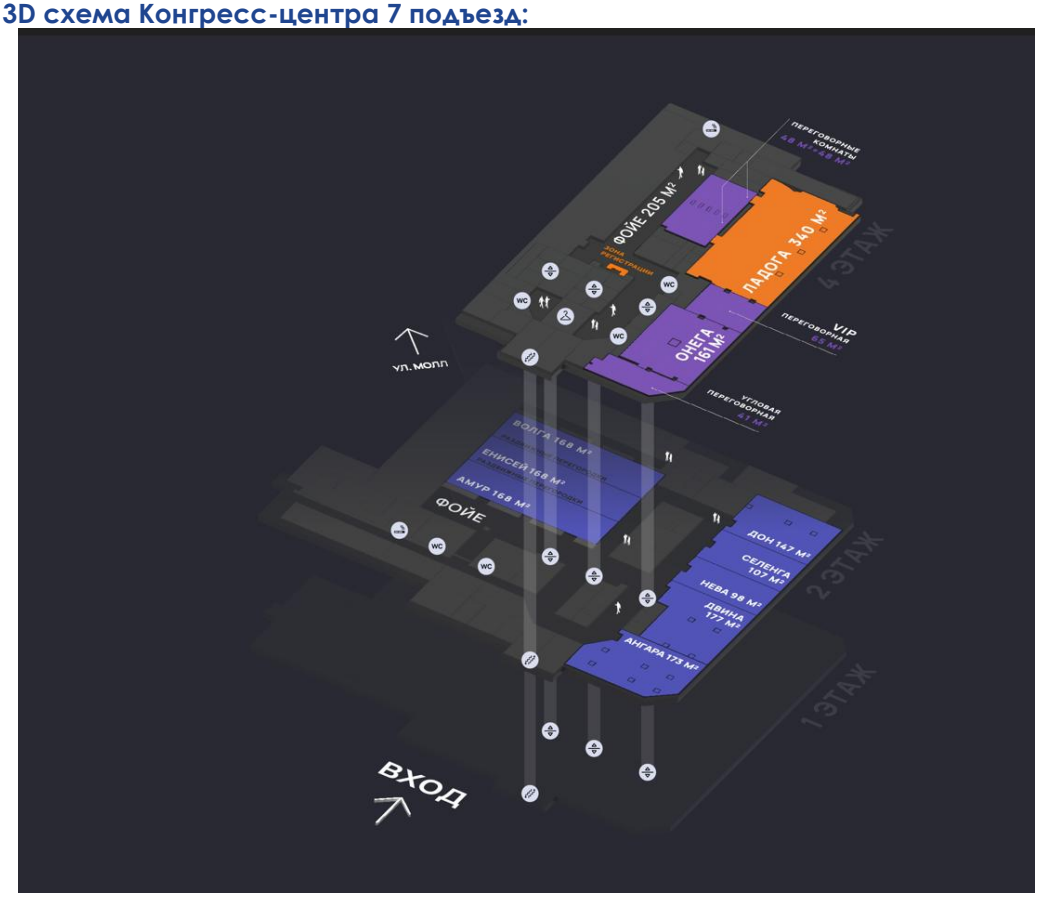

Кейтеринг: собственный

Рестораны: RFR Гриль, "Китайский сад","Ю-Джунг", "Макото".

Кафе и бары: Лобби бар, БАР 24, Plaza Garden cafe, ПРО Кофе

Банкетные залы: "Континенталь", "Европейский", «Дорчестер» и летняя Веранда, залы с панорамным видом на живописный парк и ММДЦ «Москва Сити»: Сити Лаунж, Прайват Лаунж, Премьер и Квинз Лаунж

Гостиница: 724 номера (Plaza Garden Moscow WTC 5*, апарт-отель Международная 4*)

Парковка: более 2 000 мест

Расположение: До Конгресс-центра ЦМТ, расположенного внутри ТТК – на Краснопресненской набережной, легко добраться на машине или на метро (ближайшее м. Улица 1905 года - 12 мин). Рядом расположены Трехгорная мануфактура, парк «Красная пресня» и бизнес-комплекс Москва-Сити. На территории ЦМТ – вместительная парковка, предусмотрено пространство для заезда фур для монтажа/демонтажа мероприятий.

Схема проезда:

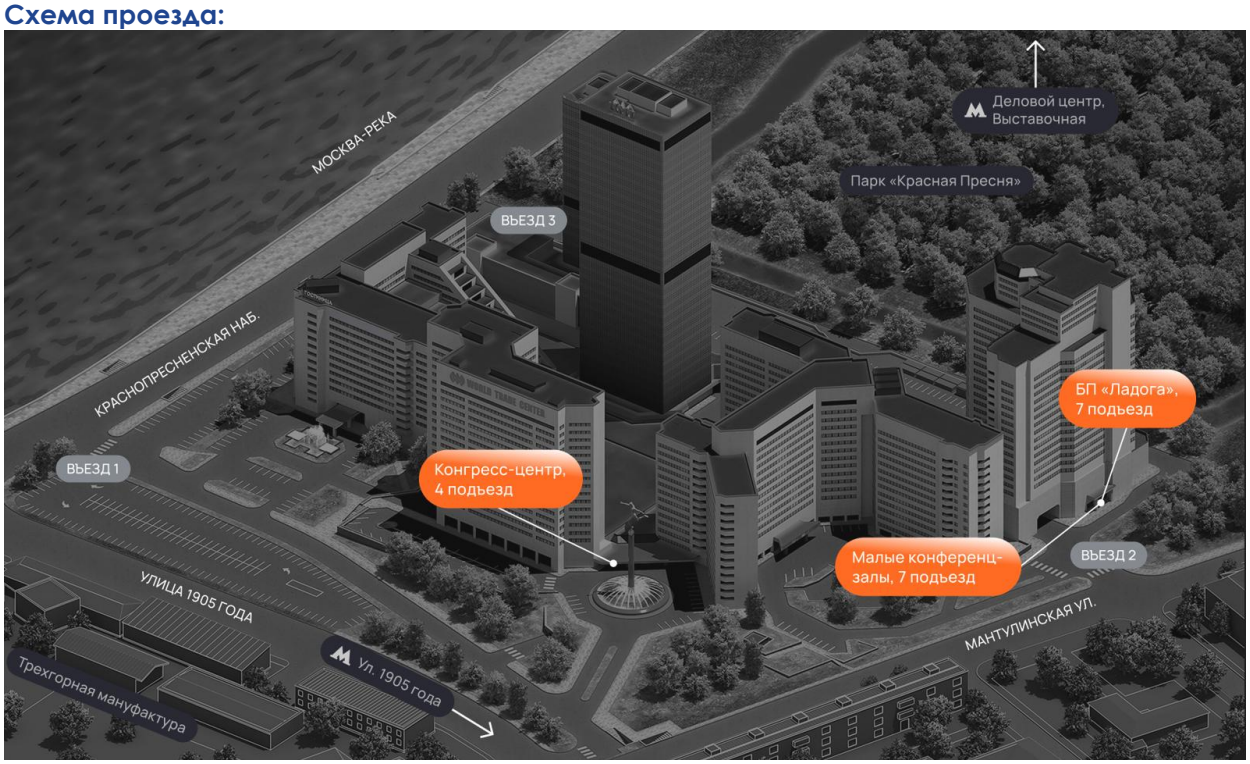

УЧЕБНО-ВЫСТАВОЧНЫЙ КОМПЛЕКС «ТИМИРЯЗЕВ ЦЕНТР»

Адрес: Москва, Верхняя аллея, 6с1
Тел.: (495) 419-19-90
E-mail: info@texpo.ru
Сайт: www.texpo.ru

Год основания: 2024

Общая площадь: 40 000 кв.м.
Закрытая ВП: 18 000 кв. мм
Количество павильонов: 3
Количество конференц-залов: 1

Учебно-выставочный комплекс «Тимирязев Центр» — это один из крупнейших выставочных комплексов Москвы, созданный на базе Тимирязевской академии и позволяющий проводить деловые и образовательные мероприятия на высоком технологическом и организационном уровне.

Выставочный центр Тимирязев — это один из крупнейших выставочных комплексов Москвы, созданный на базе Тимирязевской академии и позволяющий проводить деловые и образовательные мероприятия на высоком технологическом и организационном уровне.

Выставочный комплекс общей площадью 40 000 кв.м. включает в себя 18 000 кв.м. выставочного пространства и залов различной конфигурации, в том числе высокотехнологичный конференц-зал с вместимостью на 450 человек.

	Площадь брутто(кв. м)	Площадь под застройку (кв.м.)	Высота застройки (м)	Допустимая нагрузка на пол (т/кв. м)	Вместимость (чел.)		
					Банкет	Фуршет	Конференция
Павильон Вавилов	7400	4500*	6	5000	3000	5000	5000
Павильон Чаянов	7400	4500*	6	5000	3000	5000	5000
Павильон Немчинов	4000	2000*	4	450	2000	2500	2500

* в зависимости от застройки

Услуги:
Организация мероприятий
Строительство стендов
Кейтеринг
Клининг
Гардероб, хранение
Маркетинг и реклама
Погрузочно-разгрузочные услуги
IT -услуги

Инженерное обеспечение:
Система электроснабжения
Система водоснабжения
Вентиляция, кондиционирование
Автоматическая система пожаротушения

Оборудование:
Телефонная связь
Доступ к сети интернет – бесплатный WI-Fi на территории центра
Предоставление звукового и мультимедийного оборудования
Рекламные конструкции
Предоставление технических средств для устройства офиса организаторов в дни проведения мероприятия

Парковка: 200 мест (закрытая/платная), городская

Тимирязев
центр



ТОВАРЫ
ДЛЯ ДЕТСКОГО
ТВОРЧЕСТВА

EVENT-ПРОСТРАНСТВО «АМАЛЬТЕЯ HALL»

Адрес: 143026, Москва, Инновационный центр «Сколково», Большой бульвар 40
Тел.: (495) 909-97-76
E-mail: info@amaltea-center.ru
Сайт: amaltea-center.ru/events/

Год основания: 2018

Закрытая площадь: 8 950 кв.м.
в т.ч. закрытая ВП: 6 300 кв.м.
Открытая ВП: 2 268 кв.м.
Максимальная вместимость под конгр. мероприятия: 3000 человек

Бизнес-центр «Амальтея» - многофункциональный офисный центр класса А, расположенный в центре Инновационного центра «Сколково», а именно в наиболее активно застраиваемой его части.

Бизнес-центр представляет собой современное высокотехнологичное пространство для работы и отдыха, создавая инновационную среду и объединяя в себе комфорт, функциональность и современную архитектуру.

Комплекс состоит из четырех офисных зданий, соединенных крытым атриумом пешеходной торговой галереи для комфортного передвижения между основными зданиями центральной зоны ИЦ «Сколково» в любое время года. Включает в себя торговые помещения, кафе, рестораны, спортивный комплекс и выставочные пространства.

Event-пространство Амальтея Hall – современное пространство для проведения мероприятий любого формата.

Площади					
	Атриум	**Конференц-блок 1**	**Конференц-блок 2**	**Конференц-блок 3**	**Конференц-блок 4**
Площадь (кв. м)	6300	850	497	419	884
Количество мест	2000	80	60	60	100

Инженерное обеспечение:
Система электроснабжения
Система водоснабжения и канализации
Вентиляция и кондиционирование
Автоматическая система пожаротушения
Система дымоудаления м подпора воздуха

Транспортная доступность: 17 минут на электропоезде от ж/д вокзала; 8 маршрутов автобусов от станций метро; 20-30 мин. на авто от центра Москвы

Услуги:
Дизайн и проектирование
Строительство стендов
Аренда площадей и оборудования
Кейтеринг
Транспортные услуги
Маркетинговые услуги
Временный персонал

Парковка: 415 мест (закрытая, двухуровневая, отапливаемая)

КОНГЕСС-ЦЕНТР ТЕХНОПАРКА «СКОЛКОВО»

Адрес: Москва, Инновационный центр «Сколково», Большой бульвар, 42, к.1
E-mail: SkolkovoEvents@sk.ru
Сайт: event-venue.sk.ru

Год основания: 2016
Общая площадь: 96 228 кв.м.
Закрытая ВП: 8 600 кв. м.

Конгресс-центр Технопарка «Сколково» - уникальная площадка для любого формата мероприятий: от детских праздников и частных кинопоказов до крупнейших выставок и международных форумов. Инфраструктура, удобное географическое расположение, инновационная экосистема позволяют создавать и проводить мероприятия самого высокого уровня, способствуя продвижению научных достижений и развитию инноваций.

«Технопарк» представляет собой комплекс зданий и сооружений, состоящий из четырех корпусов, соединенных Атриумом, а также подземной части, соединенных между собой подземными и надземными переходами, спроектированными как единая функциональная система.

Зона Атриум общей площадью 8 600 кв.м. идеально подходит для проведения выставок, показов, экспозиций и openstage презентаций.

Современный зал «Казан» площадью 644,1 кв.м. и вместимостью до 490 человек оснащен трансформируемыми платформами пола, профессиональным оборудованием, кабинами синхронного перевода, подъемными механизмами и лифтами. 7 конференц-залов вместимостью 50-100 человек с необходимым проекционным оборудованием, системой видеоконференцсвязи.

Просторные балконы, холлы и фойе Технопарка используются для проведения вечерних мероприятий, кофе-брейков и фуршетов.

Площади						
	Зал Казан	**Зона атриума**	**Капсулы в атриуме**	**Конференц-залы**	**Перего-ворные**	**Балконы, холлы, фойе**
Площадь (кв. м)	644,1	8600	169,6 / 138,3	7 залов	6 комнат	360-6702
Количество мест	490	10000	50-100	50-100	14	

ЦЕНТРАЛЬНЫЙ ВЫСТАВОЧНЫЙ ЗАЛ «МАНЕЖ»

Адрес: Москва, Манежная пл., д. 1
Тел.: 8 (915) 171-32-60
E-mail: moscowmanege@culture.mos.ru
Сайт: moscowmanege.ru

Год основания: 1817
Реконструкция: 2005

Закрытая ВП: 10 336 кв. м.

Центральный выставочный зал Манеж – одна из достопримечательностей Москвы. Здание было построено в 1817 году по проекту Августина Бетанкура в честь пятилетия победы в Отечественной войне 1812 года. После реконструкции 2005 года в здании были установлены эскалаторы, лифты, стеклянные ограждения, стеклопакетные окна и новейшие системы пожарной охраны и кондиционирования. Сейчас на площадках Музейно-выставочного объединения «Манеж» проходят выставки, концерты, лекции, творческие встречи, перформансы, детские события, образовательные программы.

Два экспозиционных зала, техническая оснащённость которых соответствует последним международным стандартам, конференц-зал, оборудованный беспроводной системой для синхронного перевода, просторное кафе на смотровой площадке третьего этажа.

ВЫСТАВОЧНЫЙ КОМПЛЕКС «ГОСТИНЫЙ ДВОР»

Адрес: Москва, ул. Ильинка, 4
Тел.: (985) 540-88-07
E-mail: mail@tdshater.ru
Сайт: tdshater.ru

Закрытая ВП: 13 000 кв. м.

Гостиный двор – один из самых красивых архитектурных памятников столицы – расположенный в 150 м от Кремля. Ныне – это современный деловой, культурный и торговый центр со всем необходимым набором услуг, оборудованный по международным стандартам.

Общая площадь комплекса составляет около 82 000 кв.м. Площадь внутреннего двора - около 13 000 кв.м., амфитеатр на 450 мест, трехъярусные галереи. Наряду с тщательной реставрацией внешнего облика здания, произведено полное функциональное переоснащение внутренних помещений современным инженерным оборудованием в соответствии с концепцией «интеллектуального здания», внедрением систем климатологии и кондиционирования воздуха, созданием возможности для подключения электронных систем оргтехники и управления.

На территории комплекса размещаются магазины, рестораны, банки, кафе, бары, офисы, косметические салоны и др.

Конгресс-центр «Алабушево»

Адрес: Москва, г. Зеленоград, ул. Конструктора Лукина, 14 с. 1
Тел.: (967) 000-01-58
Сайт: technomoscow.ru/meropriya-tiya/kongress-tsentr-alabushevo
E-mail: congress@technomoscow.ru

Закрытая ВП: 2 500 кв.м.
Открытая ВП: 350 кв.м.
Количество залов: 4

Конгресс-центр «Алабушево» — современная площадка на территории особой экономической зоны «Технополис Москва» в Зеленограде, предназначенная для проведения конференций, форумов, выставок, презентаций и корпоративных мероприятий.

Конгресс-центр общей площадью 2 500 кв.м. объединяет шесть пространств различного формата и способен принять до 500 участников. В распоряжении организаторов — конференц-залы, переговорные комнаты и открытая площадка OpenAir, которые подходят для проведения деловых мероприятий, образовательных программ, выставок и корпоративных событий.

GOELRO

Адрес: Москва, Москва, ул. Большая Почтовая. д 40, стр. 7
Тел.: (495) 222-32-32
Сайт: goelro.space
E-mail: goelro.space@gmail.com

Закрытая ВП: 3 000 кв.м.
Количество залов: 7

7 залов на закрытой территории площадью 3000 кв.м. создают редкий для центра Москвы формат площадки, позволяющий объединять разные сценарии события в рамках одного пространства — от крупных бизнес-конференций и бренд-мероприятий до частных событий.

Main Stage

Адрес: Москва, ул.Шарикоподшипниковская, 13с33
Тел.: (495) 414-10-00
Сайт: main-stage.ru
E-mail: event@main-stage.ru
Закрытая ВП: 3 800 кв.м.
Открытая ВП: 5 000 кв.м.

Площадка вместимостью от 800 до 8000 человек создана на основе лучшего европейского опыта. Возможно проведение мероприятий различных форматов: выставки, конференции, концерты, фестивали, фуршеты и др.

ARBAT HALL

Адрес: Москва, Новый Арбат, 21
Тел.: (495) 414-11-11
Сайт: arbat-hall.com
E-mail: info@arbat-hall.com
Год основания: 1967
Закрытая ВП: 2 000 кв.м.

ARBAT HALL — многофункциональная площадка на Новом Арбате в центре Москвы для проведения конференций, форумов, презентаций, стратегических сессий, деловых встреч, корпоративных мероприятий и концертных программ. Площадь основного пространства составляет около 2000 кв.м. В конференционном формате площадка подходит для мероприятий численностью от 100 до 900 участников, а максимальная вместимость в других event-форматах достигает 1800 гостей. Пространство может адаптироваться под сцену, зрительскую рассадку, регистрацию и дополнительные функциональные зоны.

КРЕАТИВНОЕ ПРОСТРАНСТВО «НОВЫЙ МАНЕЖ»

Адрес: Москва, Георгиевский пер., д 3, стр. 3
Тел.: (916) 515-74-13
Сайт: newmanege.ru
E-mail: arenda@mosproducer.ru
Закрытая ВП: 660 кв.м.

Креативное пространство «Новый Манеж» — современная многофункциональная площадка в историческом центре Москвы, предназначенная для проведения мероприятий различного формата.

«Новый Манеж» находится в 2 минутах от станции метро «Охотный Ряд». Включает 3 универсальных пространства для проведения мероприятий любого формата. «Новый Манеж» объединяет несколько независимых залов, которые могут использоваться как отдельно, так и в единой концепции мероприятия. 660 кв.м. при высоте потолков 4,3 м и максимальной высоте 8,6 м позволяют разместить крупную экспозицию, сцену или банкетную рассадку. Подходит для: конференций, форумов, презентаций, выставок, показов, корпоративных мероприятий, съёмок, культурных проектов.

EVENT HALL «ДАНИЛОВСКИЙ»

Адрес: Москва, ул.Дубининская,71
E-mail: info@eventhalldanilovskiy.ru
Тел.: (965) 265-04-04
Сайт: eventhalldanilovskiy.ru
Год реконструкции: 2023
Закрытая площадь: 1 900 кв. м.

Многофункциональное пространство общей площадью 1900 кв.м. (вместимость до 1000 чел.) идеально подходит для проведения конгрессно-выставочных и светских мероприятий. Свободная планировка предоставляет неограниченные возможности для организации событий различных форматов.



EVENT-ХОЛЛ «ИНФОПРОСТРАНСТВО»

Адрес: 119034, Москва, 1-й Зачатьевский пер., 4
Тел.: (495) 690-72-41
E-mail: com@info-space.ru
Сайт: info-space.ru

Закрытая ВП: 700 кв. м
Общая площадь: 2 000 кв.м.

Event-Холл «ИнфоПространство» предлагает мультифункциональный ЗАЛ-ТРАНСФОРМЕР с диапазоном площадей от 10 до 1600 кв.м. различной конфигурации, с делением на 30 звукоизолированных залов; выставочная площадь застройки до 700 кв.м. Площадка подходит для проведения мероприятий различных форматов: конференции, выставки, фуршеты, показы, презентации и др. К услугам: эксклюзивная застройка, брендирование, аренда оборудования, кейтеринг.

ЦИФРОВОЕ ДЕЛОВОЕ ПРОСТРАНСТВО (ЦДП)

Адрес: Москва, ул.Покровка, 47
Тел.: (495) 916-00-55
E-mail: sales@cdp.moscow
Сайт: event.cdp.moscow

Общая площадь: 6 000 кв.м.
Закртыая ВП: 2 900 кв.м.
Конгрессная площадь: 3 000 кв.м.

ЦДП - отдельно стоящее здание общей площадью более 6 000 кв.м с современным интерьером и дизайнерской входной группой. ЦДП предоставляет возможность проведения деловых мероприятий любого формата. Большой зал 847 кв.м. на 643 чел., малый зал 196 кв.м. на 72 чел., лектории на 245 и 170 кв.м., 6 аудиторий от 20 до 103 кв.м. К услугам: профессиональное мультимедийное оборудование, кейтеринг, гардероб, охрана.

КЛАСТЕР «ЛОМОНОСОВ»

Адрес: Москва, бул.Раменский, 1
Тел.: (495) 870-45-55
E-mail: support@i.moscow
Сайт: i.moscow/intc_kongress

Год основания: 2023

Закрытая ВП: 3 780 кв.м.
Открытая ВП: 720 кв.м.

Общая площадь: 65 000 кв.м.

Кластер «Ломоносов» входит в состав нового научно-технологического центра МГУ «Воробьевы горы». Это современная площадка, объединяющая науку, бизнес и таланты. Кластер включает площадь под конгрессные мероприятия различных форматов. Кластер обладает удобной транспортной развязкой.

К услугам: охрана, гардероб, клининг, аренда аудио- и видео оборудования, высокоскоростной интернет, сопровождение мероприятий.

	Зал «Молекула»	Зал «Атом»	Лекторий «Физика»	Конференц-зал «Архангельск»	Лекторий «Оптика»	Лекторий «Кинетика»
Количество мест	650	350	150	80	45	70

БИЗНЕС. ТЕХНОГРАД

Адрес: Москва, пр. Мира 119, стр.38
Тел.: (495) 103-96-16
E-mail: sales@technograd.moscow
Сайт: event.technograd.moscow

Общая площадь: 4 400 кв.м.
Количество локаций: 12
Вместимость: 1 200 чел.

Современное медиапространство в исторической зоне Москвы для событий любого формата. Отдельностоящее здание общей площадью более 4400кв.м. с современным интерьером. Просторный Большой зал площадью 355 кв.м. на 300 человек с профессиональным оборудованием для мероприятий крупного формата, Малый зал площадью 160 кв.м. с проекционным оборудованием, 6 аудиторий площадью от 50 до 160кв.м., а также 2 фойе площадью 1400 кв.м. и 2200 кв.м. идеально подходят для органищации стендов и выставок



СПОРТКОМПЛЕКС «ОЛИМПИЙСКИЙ»

НА РЕКОНСТРУКЦИИ

Адрес: 129090, Москва, Олимпийский пр-т, 16, стр.1,2
Тел.: (495) 786-33-33
E-mail: concert@olimpik.ru
Сайт: olimpik.ru

Год основания: 1980
Плановая дата открытия: 2027 год

Общая площадь: 850 000 кв. м.
Общая ВП: 213 000 кв.м.

По состоянию на сентябрь 2026 года спортивный комплекс «Олимпийский» закрыт на масштабную реконструкцию. По завершении реконструкции легендарный «Олимпийский» вновь откроет свои двери и предложит посетителям уникальное общественное пространство. Общая площадь 850 тыс.кв.м, 4 здания, объединенные переходами, парковочной зоной (на 3500 мест) и стилобатом.

В составе комплекса: спортивный кластер (100+ площадок), 2 олимпийских бассейна, парк водных развлечений, кинокластер, олимпийский бульвар (на высоте 55 м.), 38 движущихся панорамных ресторанов, концертный зал (зал-трансформер для концертно-зрелищных мероприятий на 12 тыс.человек).

НАЦИОНАЛЬНЫЙ ЦЕНТР «РОССИЯ»

Фото: Пресс-служба Национального центра «Россия»

Решение о создании национального центра «Россия» было принято президентом РФ Владимиром Путиным в 2024 году. Комплекс будет возведен на территории «Экспоцентра» на Краснопресненской набережной.

Общая площадь многофункционального выставочного пространства составит порядка 205 тысяч квадратных метров. Концепция нового центра выполнена в бионическом стиле и отражает многоплановый визуальный образ страны. Форма здания ассоциируется с ее природными ландшафтами, а его силуэт напоминает летящий снежный покров и бескрайние просторы. Горизонтальные линии здания будут ярко контрастировать с вертикалями «Москва-Сити», выделяясь своей природной пластичностью и динамикой.

Наряду с выставочными площадями комплекс будет включать в себя концертный зал с трансформируемыми зрительными местами и сценой, медиацентр и молодежный креативный кластер. Также предусмотрены конгресс-центр, площадки для делового общения и нетворкинга, а также зоны фудкортов. Акцентная деталь проекта — мультимедийный фасад, способный адаптироваться под происходящие события: от государственной символики в дни национальных праздников до тематических арт-инсталляций во время культурных мероприятий.

В настоящее время на площадке ведутся инженерные изыскания, а также проводятся работы подготовительного периода, призванные сохранить часть зданий «Экспоцентра», обеспечив их функционирование до окончания строительства национального центра «Россия».

Полное завершение реализации проекта запланировано на 2029 год.

МУРМАНСК

Общая информация

Мурманск – город на крайнем северо-западе России и крупнейший город к северу от Полярного круга, важная российская военно-морская база и торговый порт.

Площадь Мурманской области – 144,9 тыс. кв.км
Население Мурманской области – 656,4 тыс.чел.

Экономика

В экономике Мурманска доминирует промышленный сектор. Экономика региона во многом зависит от использования потенциала природных ресурсов. Регион также участвует в проекте Баренцева межрегионального экономического сотрудничества, а также в северных районах Финляндии, Швеции и Норвегии.

Валовой региональный продукт – 1,13 трлн.руб.
Инвестиции в основной капитал – 315,2 млрд.руб.
Уровень зарегистрированной безработицы – 2,6%

В структуре валового регионального продукта основными видами экономической деятельности являются: обрабатывающие производства – 22,3%; государственное управление и обеспечение военной безопасности; социальное обеспечение – 11,3; добыча полезных ископаемых – 10,3; транспортировка и хранение – 9,5%.

В объеме инвестиций в основной капитал 54,1% заняли собственные средства, 45,9% – привлеченные средства.

Выставочная деятельность

Область занимает 30 место в Рейтинге событийного потенциала регионов®©[1] (2025г.) ↓-19
В Мурманской области ведёт деятельность 18 организаций с основным ОКВЭД 82.30[2]

Туризм и достопримечательности

Мурманская область — край суровой арктической природы, где главными туристическими магнитами являются северное сияние (пик сезона с августа по апрель), полярный день и возможность увидеть китов в их естественной среде обитания, особенно в популярном селе Териберка на побережье Баренцева моря. Мурманская область также славится на весь мир своими нерестовыми реками, здесь сохранился дикий атлантический лосось и другие ценные породы рыб.

Помимо этого, регион предлагает разнообразные маршруты: от посещения горных массивов Хибины и мистических Ловозерских тундр с сакральным озером Сейдозеро до знакомства с историей в Мурманске (атомный ледокол «Ленин», мемориал «Алёша») и самобытными поморскими сёлами на Терском берегу Белого моря.

ВЫСТАВОЧНЫЙ ПАВИЛЬОН «МУРМАНЭКПСПОЦЕНТР»

Адрес: Россия, Мурманск, пр. Кольский, 51
Телефакс: (815) 255-11-33
E-mail: expo@murmanexpo.ru
Сайт: www.murmanexpo.ru

Год основания: 2015

Закрытая площадь: 1 200 кв. м.
Количество павильонов: 1

Павильон можно использовать не только для выставочно-ярмарочных мероприятий, но и для проведения презентаций, фестивалей, банкетов и пр.

Выставочные павильоны	
Площадь (кв. м)	1200
Высота залов (м)	4
Допустимая нагрузка на пол (кг / кв. м)	150

Инженерное обеспечение:
Система электроснабжения

Оборудование:
Доступ к сети интернет (проводной/беспроводной)
Предоставление звукового и мультимедийного оборудования

Услуги:
Строительство стендов
Прокат оборудования
Рекламно-издательские услуги
Размещение в гостиницах
Бронирование авиа и ж/д билетов

Парковка: 150 мест

Транспорт до ВЦ: общественный (автобусы, троллейбусы), пассажирский и грузовой автомобильный

НИЖЕГОРОДСКАЯ ОБЛАСТЬ

Общая информация

Нижний Новгород является экономическим и культурным центром Волго-Вятского экономического района, административным центром Нижегородской области и Приволжского федерального округа, расположен в центральной европейской части России. На территории Автозаводского района Нижнего Новгорода расположен международный аэропорт Стригино.

Площадь Нижегородской области – 76,6 тыс. кв.км
Население Нижегородской области – 3 060,3 тыс.чел.

Экономика

Выгодное географическое положение региона, хорошо развитая транспортная инфраструктура, промышленный и научный потенциал, высококвалифицированные кадры – основа большого экономического и социального потенциала региона.

Валовой региональный продукт – 2,7 трлн.руб.
Инвестиции в основной капитал – 728,2 млрд.руб.
Уровень зарегистрированной безработицы – 1,3%

В структуре валового регионального продукта основными видами экономической деятельности являются: обрабатывающие производства – 24,6%; торговля оптовая и розничная; ремонт автотранспортных средств и мотоциклов – 16,4; деятельность по операциям с недвижимым имуществом – 10,0; деятельность профессиональная, научная и техническая – 9,2; транспортировка и хранение – 8,0%.

В объеме инвестиций в основной капитал 54,1% заняли собственные средства, 45,9% – привлеченные средства.

Выставочная деятельность

Область занимает 6 место в Рейтинге событийного потенциала регионов®©[1] (2025г.) ↓-3
В Нижегородской области ведёт деятельность 100 организаций с основным ОКВЭД 82.30[2]

Туризм и достопримечательности

Нижний Новгород является четвертым по величине городом Российской Федерации, он имеет длинную 800-летнюю историю своего существования, богатую различными событиями.

Нижегородская область — один из ведущих туристических центров России: по итогам 2025 года регион посетило 5 млн человек. В городе более шестисот уникальных исторических, архитектурных и культурных памятников. Сердцем региона остаются Нижегородский кремль, где Кузьма Минин призвал народ к освобождению Москвы, а также знаменитое Болдино — место трёхмесячного карантина А.С. Пушкина, где были созданы «Евгений Онегин» и «Маленькие трагедии».

Активно развиваются промышленный туризм (168,6 тыс. экскурсантов на заводах, включая Горьковский автозавод и Выксунский металлургический), паломничество в Серафимо-Дивеевский монастырь и автотуризм — для путешественников разработаны маршруты по древним городам: Городцу, Арзамасу, Балахне, а также новым локациям (Большое Мурашкино, Чкаловск, Дивеево), часть из которых войдёт в обновлённое «Золотое кольцо» с 2027 года.

ВЫСТАВОЧНЫЙ ЦЕНТР «НИЖЕГОРОДСКАЯ ЯРМАРКА»

Адрес: 603086, Россия, Нижний Новгород, ул. Совнаркомовская, 13

Тел.: (831) 224-88-86 доб.616, 615, 605

E-mail: secret@yarmarka.ru

Сайт: www.yarmarka.ru

Год основания: 1822

Современный комплекс: 1991

Закрытая ВП: 7 140 кв. м

Открытая площадь: 48 000 кв. м.

Количество павильонов: 2

Количество конференц-залов + павильоны со свободной планировкой: 26

Макс. вместимость под конгрессы: 5000 человек

Нижегородскую ярмарку считают национальным достоянием – в стране не так много выставочных комплексов, история которых насчитывает более двух столетий.

Нижний Новгород называли «карманом России» и во многом это заслуга Нижегородской ярмарки: здесь проходил крупнейший в мире торг, который посещали купцы со всей страны, путешественники, писатели, художники и изобретатели. Здесь устанавливали цены на основные товары, такие как чай, мануфактура, металл, рыба, соль, хлеб, меха. Именно Нижний Новгород из-за его Ярмарки выбрали местом проведения XVI Всероссийской промышленной и художественной выставки 1896 года, которая стала важнейшей в дореволюционной России.

Сегодня Нижегородская ярмарка – один из крупнейших выставочных центров Нижегородской области. Она способствует формированию положительного имиджа региона, его инвестиционной и инновационной привлекательности, расширению деловых связей нижегородских и российских производителей.

Нижегородская ярмарка – это более 100 мероприятий в год, членство в двух профессиональных выставочных ассоциациях – Российском союзе выставок и ярмарок (с 1991 года, также в статусе учредителя) и в Национальном конгресс-бюро (Ассоциация «НКБ») (с 2024 года).

Площади Ярмарки позволяют проводить мероприятия любого формата и уровня – международного, федерального, регионального. Это специализированные выставки, конгрессы, конференции, форумы. Два выставочных павильона общей площадью 7140 кв.м. с 8 конференц-залами свободной планировки, 18 залов в Главном ярмарочном доме, открытая Ярмарочная площадь 48 000 кв.м.

Ярмарка - официальный организатор экспозиций Нижегородской области на федеральных выставках, площадка для проведения всероссийских и международных встреч.

За 2025 год на территории выставочного центра проведено 101 мероприятие. Коэффициент использования закрытых выставочных площадей за 2025 год – 0,74.



ПЛЕНАРНАЯ СЕССИЯ
«СДЕЛАНО В РОССИИ:
ЦИФРОВАЯ
ТРАНСФОРМАЦИЯ
ПРОМЫШЛЕННОСТИ»



Выставочные павильоны		
	Павильон 1	**Павильон 2**
Площадь (кв. м)	43990	3150
Высота залов (м)	9	9
Колонная / бесколонная технология	колонная	колонная
Допустимая нагрузка на пол (кг/кв. м)	2500	2500
Вместимость, чел.	1800	1200

Конференц-залы				
Название помещения	**Площадь, кв.м.**	**Вариация рассадки**		
		кол-во человек		
		класс	**банкет**	**фуршет**
Пассаж: пленарный зал	1044	700	350	780
Пассаж: конференц-залы	305	100	-	180
Гербовый зал	411	250	160	180
Зал Бетанкура	163	120	60	150
Президентский зал	148	40	100	60
Комната переговоров	35	30	15	15

Инженерное обеспечение:

Система электроснабжения
Система водоснабжения
Система отопления (собственная котельная)
Вентиляция
Кондиционирование
Автоматическая система пожаротушения

Оборудование:

Интернет-телефония
Доступ к сети интернет до 10Гбит/сек (включая Wi-Fi)
Предоставление звукового и мультимедийного оборудования, проекторов
Системы синхронного перевода (по заказу)

Парковка: 120 мест (открытая, только для участников)

Услуги:

Застройка и дизайн стендов
Фото- и видеосъемка
Временный персонал
Аренда оборудования
Рекламно-информационные услуги
Кейтеринг
Размещение в гостиницах
Транспортные услуги
Бронирование авиа и ж/д билетов

Транспортная доступность:

Ж/д вокзал – 1,5 км
Аэропорт – 20 км
До трассы М7 «Волга» - 5 км

Схема территории:

НА ЭТАПЕ ПЛАНИРОВАНИЯ

ВЫСТАВОЧНЫЙ ЦЕНТР «НИЖНИЙ ЭКСПО»

Фото: Правительство Нижегородской области

Выставочный центр «Нижний Экспо» стоимостью построят в Нижнем Новгороде рядом с Международным аэропортом имени Чкалова. Соглашение о реализации проекта 20 июня 2025 года подписали правительство Нижегородской области и АО «УК «Аэропорты Регионов».

Новый конгрессно-выставочный комплекс станет частью инфраструктурного развития региона и будет ориентирован на проведение деловых мероприятий федерального и международного уровней.

Площадь комплекса составит более 100 тыс. кв.м. В состав «Нижний Экспо» войдут экспоцентр, конгресс-центр и гостиницы с сопутствующей инфраструктурой. Комплекс позволит проводить масштабные деловые события в регионе.

НОВОСИБИРСКАЯ ОБЛАСТЬ

Общая информация

Новосибирск – столица Новосибирской области и Сибирского федерального округа, центр культурной, духовной, деловой жизни Сибири и академической науки в азиатской части страны, третий по численности населения город России после Москвы и Санкт-Петербурга, который меньше чем за сто лет получил мировую известность и вошел в Книгу рекордов Гиннесса как самый быстрорастущий город мира. Новосибирская область - крупнейший транспортный узел восточной части России. Здесь пересекаются крупнейшие железнодорожные, автомобильные, авиационные и речные маршруты. Новосибирск связывает Сибирь, Дальний Восток и Среднюю Азию с европейскими регионами России. Международный аэропорт Новосибирск (Толмачёво) – крупнейший за Уралом транзитный авиаузел на важнейших направлениях между Европой и Азией.

Площадь Новосибирской области – 177,8 тыс. кв.км
Население Новосибирской области – 2 789,5 тыс.чел.

Экономика

Структура экономики Новосибирской области – нетипичная для Сибири. Она характеризуется высокой степенью диверсификации и значительным инновационным потенциалом. Локомотивами экономического роста региона являются основанное на высокотехнологичных разработках промышленное производство, строительная отрасль и рынок недвижимости, наука, транспорт, коммуникации и информационные технологии, торговля.

Валовой региональный продукт – 2,2 трлн.руб.
Инвестиции в основной капитал – 590,6 млрд.руб.
Уровень зарегистрированной безработицы – 2,8%

В структуре валового регионального продукта основными видами экономической деятельности являются: торговля оптовая и розничная; ремонт автотранспортных средств и мотоциклов – 16,8%; обрабатывающие производства – 14,5; деятельность по операциям с недвижимым имуществом – 13,6; транспортировка и хранение – 12,4%. В объеме инвестиций в основной капитал 62,7% заняли собственные средства, 37,3% – привлеченные средства.

Выставочная деятельность

Область занимает 17 место в Рейтинге событийного потенциала регионов®©[1] (2025г.) ↓-10

В Новосибирской области ведёт деятельность 131 организация с основным ОКВЭД 82.30[2]

Туризм и достопримечательности

Новосибирск – крупнейший за Уралом транспортный хаб, поэтому основная часть зарубежных и российских туристов прибывает в Сибирский федеральный округ через Новосибирск: по итогам 2025 года турпоток достиг рекордных 3,07 млн поездок, что позволило региону войти в «золотую десятку» Национального туристического рейтинга и стать лидером в Сибири.

Главные точки притяжения — Новосибирский зоопарк (один из крупнейших в мире, известен редкими видами кошачьих), Новосибирский театр оперы и балета (НОВАТ), а также Академгородок с уникальными объектами научно-популярного туризма, включая Институт цитологии и генетики и Институт ядерной физики СО РАН. На территории области расположены 2918 памятников истории и культуры, 55 памятников природы, действуют 23 санаторно-курортных организаций, 25 театров, 86 музеев.

Для автопутешественников разработаны официальные маршруты «Сибирский тракт» (734 км, через солёные озёра Карачи и Чаны) и «Там, где начинается Чуйский тракт» (290 км, до Сузуна с его Монетным двором), а среди природных локаций особой популярностью пользуются Обское море, Бердские скалы, Беловский водопад и Караканский бор.

МЕЖДУНАРОДНЫЙ ВЫСТАВОЧНЫЙ КОМПЛЕКС «НОВОСИБИРСК ЭКСПОЦЕНТР»

Адрес: 630511, Россия, Новосибирск, ул.Станционная 104
Тел.: 8-800-555-18-81
E-mail: info@novosibexpo.ru
Сайт: www.novosibexpo.ru
Год основания: 2012
Закрытая ВП: 14 400 кв. м.
Открытая ВП: 12 600 кв. м.
Количество павильонов: 2
Количество конференц-залов: 7
Макс. вместимость под конгрессы: 8000 человек

МВК «Новосибирск Экспоцентр» – крупнейший за Уралом выставочный комплекс, один из самых технологически оснащенных на сегодня в России. Он спроектирован и построен по самым современным технологиям строительства энергоэффективных зданий, существующих в мировой практике, с использованием концепции «green building».

Общая экспозиционная площадь МВК «Новосибирск Экспоцентр» составляет 27 000 кв.м. Закрытое выставочное пространство представлено двумя просторными залами – Павильоном А и Павильоном В (по 7200 кв.м. каждый).В выставочных павильонах создана возможность для размещения экспозиций и экспонатов практически любого веса, размера и самой необычной конструкции.

В МВК «Новосибирск Экспоцентр» предусмотрено всё необходимое для комфортной и плодотворной работы: большие и малые конференц-залы, комнаты для деловых переговоров, несколько VIP-зон, офисные, сервисные помещения, фудкорт и ресторан.

Комплекс оснащён современным и лёгким в эксплуатации видео-, аудио- и компьютерным оборудованием, всеми средствами связи, в том числе, предусмотрена возможность выхода в интернет из любой точки выставочного комплекса через беспроводную сеть Wi-Fi.

На прилегающей территории оборудована открытая экспозиция площадью 12 600 кв.м. для проведения выставок и шоу крупногабаритной техники, сопутствующей развлекательной программы мероприятий.

МВК «Новосибирск Экспоцентр» полностью соответствует современным международным требованиям, предъявляемым к выставочным и конгрессным залам. Комплекс был спроектирован таким образом, чтобы принимать экспонаты и экспозиции практически любого веса, размера и конструкции: предусмотрена возможность ввоза крупногабаритных грузов, демонстрации тяжелых экспонатов, использования погрузочно-разгрузочной техники и машин.

МВК «Новосибирск Экспоцентр» имеет наилучшее местоположение для международного выставочного комплекса. Оптимальная транспортная инфраструктура и удачное расположение МВК «Новосибирск Экспоцентр» позволяют легко добраться на все мероприятия, проходящие в выставочном комплексе, из любой точки города, страны и мира, а также быстро доставить необходимое оборудование, выставочные образцы и технику.

NOVOSIBIRSK

experta
exprof

De Dietrich

Выставочные павильоны		
	Павильон А	**Павильон В**
Площадь (кв. м)	7200	7200
Высота залов (м)	10	10
Допустимая нагрузка на пол (кг/кв. м)	6000	6000

Конференц-залы							
	К31	**К32**	**К33**	**К34**	**К35**	**К36**	**К37**
Площадь (кв. м)	265	265	265	265	240	175	175
Количество мест	100	230	230	230	100	127	127
Тип рассадки	круглый стол	театр	театр	театр	круглый стол	театр	театр

Оборудование:
Телефонная связь
Доступ к сети интернет, высокоскоростной Wi-Fi
Система видеоконференцсвязи
Звуковое и мультимедийное оборудование
Оборудование для синхронного перевода
Трибуны

Инженерное обеспечение:
Система электроснабжения
Система водоснабжения
Кондиционирование
Системы сжатого воздуха

Услуги:
Строительство и оформление стендов
Временный персонал
Прокат оборудования
Рекламно-издательские услуги
Кейтеринг
Транспортные услуги
Погрузо-разгрузочные работы
Упаковка и хранение груза

Парковка: 3500 мест (бесплатная)

Транспортная доступность: автобус 111э, 112

Схема выставочного центра:

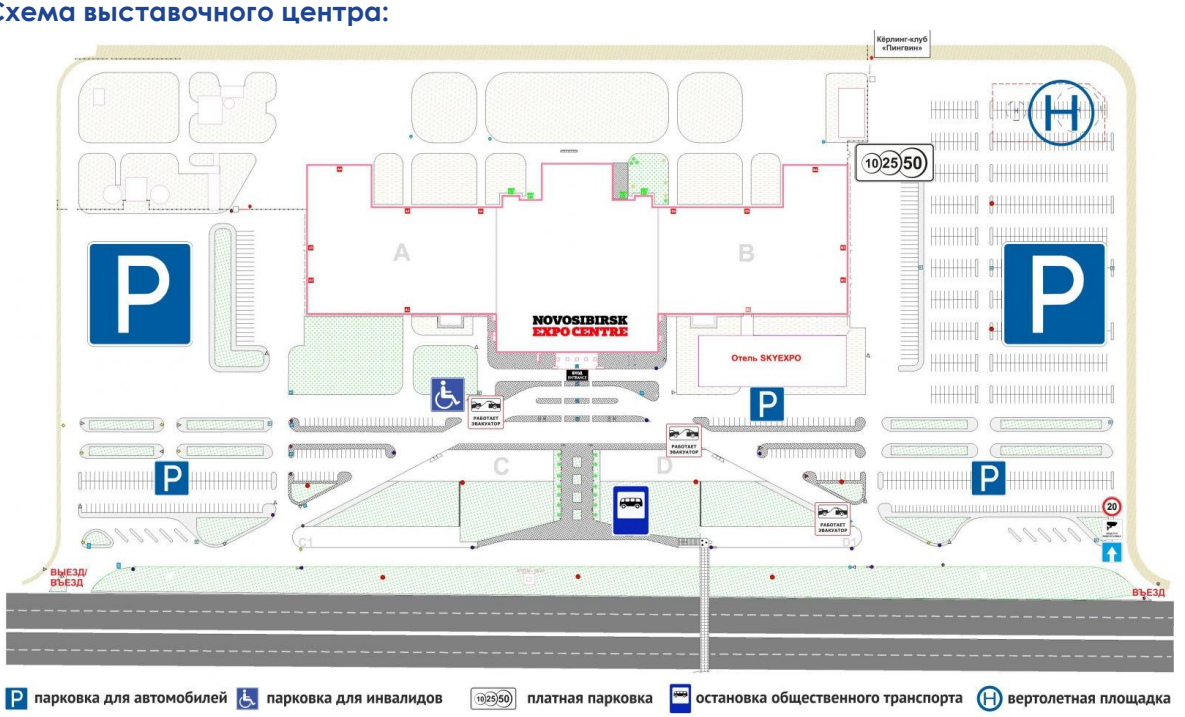

ОМСКАЯ ОБЛАСТЬ

Общая информация

Омская область имеет выгодное транспортно-географическое положение, располагаясь на линиях прямых маршрутов между Азией и европейскими странами. Находясь на пересечении важных транспортных коридоров, соединяющих Европу с Дальним Востоком, Казахстаном и Китаем, и крупного водного пути, Омская область имеет все предпосылки для создания крупнейшего в Сибири транспортно-логистического центра.

Площадь Омской области – 141,1 тыс. кв.км
Население Омской области – 1 818,1 тыс.чел.

Экономика

Основа промышленности Омской области - обрабатывающие производства.

Омская область располагает благоприятными условиями – агроклиматические, почвенные, земельные и трудовые ресурсы являются конкурентными преимуществами для развития сельского хозяйства. Площадь сельскохозяйственных угодий Омской области - 6,4 млн га или 49 % территории Омской области. Омская область относится к числу лесообеспеченных районов Российской Федерации и представляет собой реальную основу для полноценного развития и функционирования предприятий лесной и деревообрабатывающей промышленности.

Валовой региональный продукт –1,06 трлн.руб.
Инвестиции в основной капитал – 226,1 млрд.руб.
Уровень зарегистрированной безработицы – 3%

В структуре валового регионального продукта основными видами экономической деятельности являются: обрабатывающие производства – 22,3%; деятельность по операциям с недвижимым имуществом – 14,8; торговля оптовая и розничная; ремонт автотранспортных средств и мотоциклов – 12,1; транспортировка и хранение 8,5%. В объеме инвестиций в основной капитал 74,3% заняли собственные средства, 25,7% – привлеченные средства.

Выставочная деятельность

Область занимает 23 место в Рейтинге событийного потенциала регионов®©[1] (2025г.) ↑+3

В Омской области ведут деятельность 36 организации с основным ОКВЭД 82.30[2]

Туризм и достопримечательности

Омская область имеет уникальное географическое расположение - в нескольких природных комплексах: полной тайге, мелколиственных лесах, северной и южной лесостепях и степи с характерными для них особенностями ландшафта, флоры и фауны.

Омская область — уверенно растущий туристический регион: по итогам 2025 года турпоток превысил 1 млн человек и вырос на 25%.

На территории области: 26 особо охраняемых природные территории; озёра, обладающие лечебными свойствами; памятники археологии, градостроительства и архитектуры; 1981 объект культурного наследия регионального и федерального значения; около 1700 памятников истории и культуры, начиная от древних поселений, стоянок, курганов и до современных мемориальных комплексов.
Главные точки притяжения — «Императорский маршрут. Омск», получивший статус национального (4-дневная программа с посещением музеев Омска, Любинского и Большереченского районов), а также паломнический Черлакский тракт с Ачаирским женским монастырём и термальным источником, дендропарком и популярными фермами. Для путешественников разработаны промышленные маршруты с экскурсиями на современные предприятия региона.

ОБЛАСТНОЙ КОНГРЕСС-ХОЛЛ

Адрес: Омск, ул .70 лет Октября, 25, к 2
Тел.: (3812) 40-80-17
E-mail: arvd@mail.ru
Сайт: arvd.ru

Год основания: 2011
(реконструкция в 2019)

Закрытая ВП: 6 000 кв. м.
Открытая ВП: 10 000 кв. м.
Количество павильонов: 1
Количество конференц-залов: 4

Областной Конгресс-холл – это самая современная площадка в регионе. Выставочный павильон оснащен в соответствии с тенденциями выставочной индустрии. Областной Конгресс-холл стал лицом региона, центром его деловой жизни, местом, где созданы условия для проведения деловых мероприятий на самом высоком уровне.

На 4 этажах общей площадью 6 000 кв.м. разместились выставочные помещения, оборудованные всем необходимым презентационным оборудованием и современной мебелью.

Конгресс-холл расположен на пересечении оживленных городских магистралей в самом востребованном торговом районе левобережной части Омска.

Конференц-залы				
	Конференц-зал 1	Конференц-зал 2	Конференц-зал 3	Конференц-зал 4
Количество мест	60	125	200	450





Оборудование:
Доступ к сети интернет, Wi-Fi
Звуковое и мультимедийное оборудование
Зона регистрации
Комната для организаторов
Комната приема VIP-гостей
Гардероб

Парковка: 2000 мест (открытая)

Услуги:
Организация мероприятий
Аренда оборудования
Аренда конференц-залов
Кейтеринг
Оформление залов баннерами, цветочными композициями

Транспортная доступность: 15 мин. до аэропорта

ОРЕНБУРГСКАЯ ОБЛАСТЬ

Общая информация

Оренбургская область – один из крупнейших регионов Российской Федерации, входящий в состав Приволжского федерального округа РФ. Область расположена на стыке двух частей света – Европы и Азии.

Площадь Оренбургской области – 123,7 тыс. кв.км

Население Оренбургской области – 1828,7 тыс.чел.

Экономика

В недрах Оренбуржья разведано более 2500 месторождений 75 видов полезных ископаемых. Базовые отрасли экономики: газовый, нефтяной, энергетический, металлургический, машиностроительный комплексы. На территории области находятся 4,9% всех российских сельхозугодий.

Валовой региональный продукт – 1,76 трлн.руб.

Инвестиции в основной капитал – 345,6 млрд.руб.

Уровень зарегистрированной безработицы – 1,6%

В структуре валового регионального продукта основными видами экономической деятельности являются: добыча полезных ископаемых – 41,6%; обрабатывающие производства – 12,7; сельское, лесное хозяйство, охота, рыболовство и рыбоводство – 7,1; торговля оптовая и розничная; ремонт автотранспортных средств и мотоциклов – 6,5; деятельность по операциям с недвижимым имуществом – 6,5%.

В объеме инвестиций в основной капитал 66,7% заняли собственные средства, 33,3% – привлеченные средства.

Выставочная деятельность

Область занимает 26 место в Рейтинге событийного потенциала регионов®©[1] (2025г.) ↑+30

В Оренбургской области ведут деятельность 25 организации с основным ОКВЭД 82.30[2]

Туризм и достопримечательности

Оренбургская область — стремительно развивающийся центр автотуризма: в 2025 году регион посетили более 250 тысяч путешественников на машинах, что составляет около 30% от общего турпотока. Главные точки притяжения — культурный маршрут «Маршрутами великих писателей» с посещением усадьбы Аксакова, дома-музея Высоцкого и национального парка «Бузулукский бор», а также уникальные Соль-Илецкие озёра (свыше 1,6 млн посетителей), село Чёрный Отрог и заповедник «Оренбургский» с лошадьми Пржевальского.

К 2035 году в регионе создадут девять автомаршрутов и доведут число автопутешествий до 420 тысяч ежегодно, активно развивая придорожную инфраструктуру и межрегиональные направления с Самарской областью и Башкортостаном.

Также в Оренбуржье свыше 2,5 тыс. объектов культурного наследия, более 1,5 тыс. археологических памятников. Можно увидеть начало Уральских гор – одного из живописных мест региона, понаблюдать за лошадьми Пржевальского, побывать в настоящей пустыне и запечатлеть красоту ее песков.

ДЕЛОВОЙ КВАРТАЛ МЕГАМОЛЛА «МАРМЕЛАД»

ЧЛЕН РСВЯ

Адрес: Оренбург, Шарлыкское ш.1/2
Тел.: (987) 141-14-47
E-mail: dkmarmelad@inprom-estate.ru
Сайт: dkmarmelad.ru

Закрытая ВП: 6 500 кв.м.
Открытая ВП: 7 000 кв.м.
Количество залов: 10

Деловой квартал мегамолла «Мармелад» — профессиональная площадка-трансформер Оренбургской области, многофункциональное пространство для проведения конгрессов, форумов и мероприятий любого уровня, от камерных деловых встреч до событий федерального масштаба.

Имеет отличную транспортную доступность, расположен на Шарлыкском шоссе, в Дзержинском районе — самом густонаселённом округе Оренбурга.

Доступные пространства:

- Конференц-залы: двухуровневые и одноуровневые пространства для встреч до 50 человек.
- Коворкинг: 4 зоны до 10 рабочих мест.
- Главная сцена: зал 150 кв.м. до 300 гостей. Пространство трансформируется под любую задачу: от лекций до мастер-классов.
- Лекторий: 130 мест для презентаций, дискуссий и образовательных сессий.
- Выставочный зал: два просторных выставочных зала — 1000 кв.м. и 1500 кв.м. Пространства, которые подходят для событий любого масштаба: от выставок и форумов до корпоративных мероприятий и поп-арт проектов.
- Бизнес-холл: 2200 кв.м. открытой площади. Высокие потолки, профессиональный свет, экспозиционная зона — универсальное решение для крупных презентаций и корпоративных событий.
- Открытая площадка: для демонстрации техники, оборудования, уличных проектов и отраслевых форумов. Полная свобода в организации пространства.

Рядом фуд-корт из 25 кафе и ресторанов, всегда свободная парковка на 700 мест



ОРЛОВСКАЯ ОБЛАСТЬ

Общая информация

Орловская область расположена на юго-западе Европейской части России, в центре Среднерусской возвышенности. Входит в состав Центрального федерального округа. Граничит с Калужской, Тульской, Брянской, Курской и Липецкой областями.

Площадь Оренбургской области – 24,7 тыс. кв.км

Население Оренбургской области – 692,5 тыс.чел.

Экономика

Экономика Орловской области представлена различными отраслями промышленности, сельского хозяйства и услуг.

Валовой региональный продукт – 399 млрд.руб.

Инвестиции в основной капитал – 65,4 млрд.руб.

В структуре валового регионального продукта основными видами экономической деятельности являются: сельское, лесное хозяйство, охота, рыболовство и рыбоводство – 21,1%; обрабатывающие производства – 16,7; торговля оптовая и розничная; ремонт автотранспортных средств и мотоциклов – 14,4; деятельность по операциям с недвижимым имуществом – 10,5%.

В объеме инвестиций в основной капитал 59,8% заняли собственные средства, 40,2% – привлеченные средства.

Выставочная деятельность

Область занимает 47 место в Рейтинге событийного потенциала регионов®©[1] (2025г.) ↑+8

В Орловской области ведут деятельность 12 организаций с основным ОКВЭД 82.30[2]

Туризм и достопримечательности

Орловская область — признанная литературная столица России, родина писателей Тургенева, Лескова, Бунина, Фета и Тютчева.

Главные достопримечательности — музей-заповедник «Спасское-Лутовиново» в родовой усадьбе Тургенева с его знаменитыми липовыми аллеями, а также парк «Дворянское гнездо» в Орле с Тургеневской беседкой.

Любителям природы стоит посетить национальный парк «Орловское Полесье» с крупнейшей в России популяцией зубров, а также исток реки Оки.

Одними из наиболее известных достопримечательностей являются Успенский монастырь, Смоленская церковь, Ахтырский кафедральный собор и Богоявленский собор. Кроме того, область развивает туристический маршрут «Бирюзовое кольцо», объединяющий семь древних городов с уникальным культурным и историческим наследием.

КОНГРЕСС-ХОЛЛ «ГРИНН»

Адрес: 302042, Орел, Кромское шоссе, 4

Тел.: (4862) 44-01-74, 78-20-12

E-mail: congress@partner-groupp.ru

Сайт: bcgrinn.ru/congress_hall/

Год открытия: 2012

Закрытая ВП: 1 510 кв. м

Количество конференц-залов: 7

Конгресс-холл «ГРИНН» в Орле — современный шестиэтажный комплекс площадью 16 000 кв.м. Функционально пространство разделено на две зоны: деловую, пространство которой может трансформироваться для мероприятий любого масштаба, и развлекательную.

Главный зал площадью 1510 кв.м. оборудован видео- и аудиосистемами, сценическим оборудованием, выдвигающимися телескопическими трибунами. Это самый просторный конференц-зал в Орле, вмещающий до 2 000 человек. Благодаря мобильным звукоизоляционным перегородкам зал способен трансформироваться в 2 или 4 зала с отдельными входами в каждый.

Помимо основного зала в Конгресс-холле на третьем этаже расположены 8 трансформируемых залов площадью от 83 до 310 кв.м. для проведения разноплановых мероприятий. Каждый из залов оборудован мобильными электроприводными перегородками, позволяющими объединять или разделять залы для проведения деловых, развлекательных или выставочных мероприятий.

Схема:

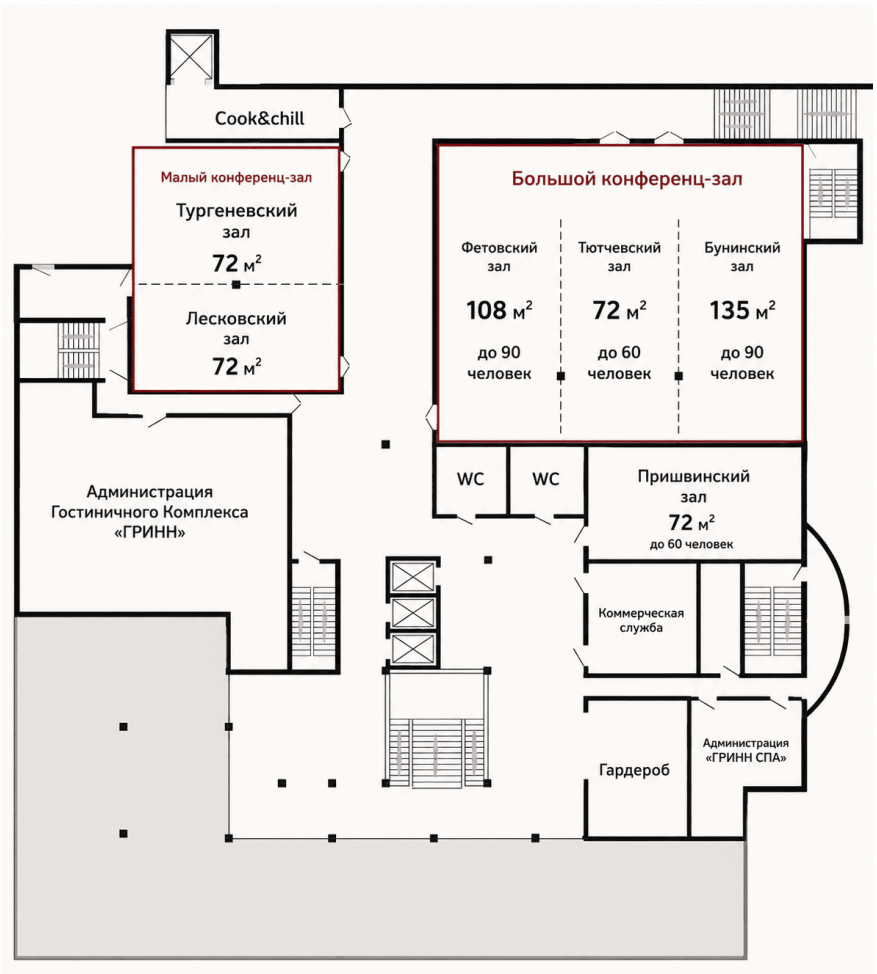

ПЕРМСКИЙ КРАЙ

Общая информация

Пермский край – субъект Российской Федерации, входящий в Приволжский федеральный округ. Он расположен на западных склонах Среднего и Северного Урала и граничит с двумя частями света – Европой и Азией.

Пермь является важным железнодорожным узлом на Транссибирской магистрали. Город также обслуживается международным аэропортом Большое Савино.

Площадь Пермского края – 160,2 тыс. кв.км
Население Пермского края – 2 495,3 тыс.чел.

Экономика

Пермский край - регион, который демонстрирует прогрессивное экономическое развитие, территория с политической стабильностью и инвестиционной привлекательностью. Регион имеет экономику промышленного типа, которая включает более 500 крупных и средних предприятий, работающих в различных отраслях промышленности.
Ключевые отрасли промышленности: энергетика, машиностроение, химия и нефтехимия, топливная, лесная, деревообрабатывающая и целлюлозно-бумажная.

Валовой региональный продукт – 2 197,3 млрд руб.
Инвестиции в основной капитал – 624 млрд руб.
Уровень зарегистрированной безработицы – 2,2%

В структуре валового регионального продукта основными видами экономической деятельности являются: обрабатывающие производства – 26,0%; добыча полезных ископаемых – 24,4; торговля оптовая и розничная; ремонт автотранспортных средств и мотоциклов – 8,0; деятельность по операциям с недвижимым имуществом – 7,4%.

В объеме инвестиций в основной капитал 58,8% заняли собственные средства, 41,2% – привлеченные средства.

Выставочная деятельность

Пермский край занимает 13 место в Рейтинге событийного потенциала регионов®©[1] (2025г.) ↓-3
В Пермском крае ведут деятельность 57 организаций с основным ОКВЭД 82.30[2]

Туризм и достопримечательности

Пермь – самый крупный город в Прикамье. Он был основан в 1723 году.

Пермский край — один из активно развивающихся туристических регионов России, где по итогам 2025 года турпоток достиг 1,6 млн человек, а объем туристических услуг вырос до 20 млрд рублей.

Главные точки притяжения — четырехдневный маршрут «Золотое кольцо Пермского края» с посещением музея деревянного зодчества «Хохловка», Белогорского монастыря, Кунгура и древнего Соликамска, а также уникальные природные достопримечательности: Усьвинские столбы, камни Великан и Ветлан, популярные среди любителей экотуризма.

Регион активно развивает промышленный туризм, горнолыжные курорты, а также расширяет инфраструктуру. Самым известным музеем Прикамья является Пермская художественная галерея, расположенная в краевой столице.

КОНГРЕССНО-ВЫСТАВОЧНЫЙ ЦЕНТР «ПЕРМЬ ЭКСПО»

Адрес: 614081, Россия, Пермь, шоссе Космонавтов, 59
Тел.: 8 (912) 070-39-58
E-mail: info@investperm.ru
Сайт: permexpo.ru

Год открытия: 2022

Закрытая ВП: 9 900 кв. м.
Открытая ВП: 13 000 кв. м.
Количество павильонов: 1
Количество конференц-залов: 9
Макс. вместимость под конгрессные мероприятия: 1000 чел.

Конгрессно-выставочный центр «Пермь Экспо» - крупнейшая площадка Пермского края для проведения деловых мероприятий - конгрессов, форумов, выставок, ярмарок, конференций, семинаров, а также частных мероприятий любого уровня.

После проведения капитального ремонта, обновления инженерных системы и коммуникаций, КВЦ «ПЕРМЬ ЭКСПО» соответствует современным стандартам выставочной деятельности.

Ключевые события Правительства Пермского края проходят на площадке КВЦ «ПЕРМЬ ЭКСПО».

КВЦ «ПЕРМЬ ЭКСПО» удобно расположен в равной удаленности от международного аэропорта «Пермь» и центра города.

Коэффициент использования закрытых выставочных площадей от всех конгрессно-выставочных мероприятий - 0,26.

Выставочные залы		
	1 этаж	2 этаж
Площадь (кв. м)	5100	4800
Высота залов (м)	4,5	5
Допустимая нагрузка на пол (кг/кв. м)	2000	2000

Конференц-залы									
	К31	К32	К33	К34	К35	К36	К37	К38	В39
Площадь (кв. м)	75,7	273	25	296	198	30,5	252	271	53,5



Оборудование:
Доступ к сети интернет, высокоскоростной Wi-Fi
Грузовые лифты до 1000 кг
Дебаркадеры с уравнительной платформой
Возможность разгрузки грузового транспорта внутри здания

Инженерное обеспечение:
Инженерные коммуникации с подключением
Центральное и локальное кондиционирование
Топпинговый пол с нагрузкой до 2 т/кв.м.
Электроподключение с нагрузкой до 800кВт

Услуги:
Кейтеринг
Клининг
Высотные работы
Охрана мероприятий
Складская зона
Круглосуточное видеонаблюдение
Комнаты организаторов

Парковка: 550 мест

Гардероб: 350 мест

Доступность: 15 минут от центра города и аэропорта

Планировка:

1 этаж

2 этаж

Конференц-залы 2 этаж:

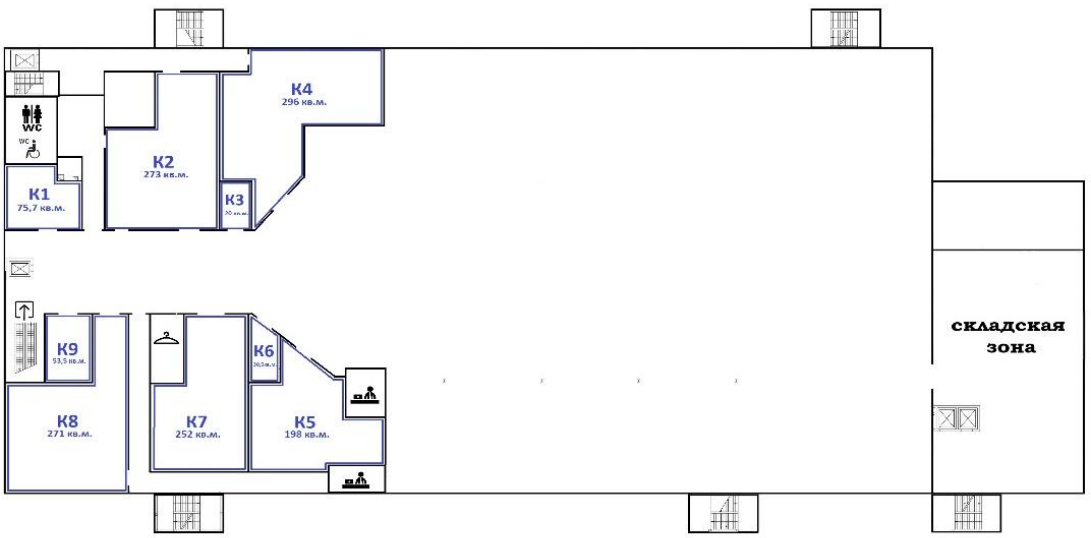

ПРИМОРСКИЙ КРАЙ

Общая информация

Приморский край расположен в юго-восточной части России на берегу Японского моря и включает в себя 12 городских округов и 22 муниципальных района. На севере граничит с Хабаровским краем, на западе с КНР, на юго-западе с КНДР, с юга и востока омывается Японским морем. В Приморском крае находится самый большой морской порт России — Владивосток.

Площадь Приморского края – 164,7 тыс. кв.км
Население Приморского края – 1 806,9,1 тыс.чел.

Экономика

В структуре валового регионального продукта основными видами экономической деятельности являются: транспортировка и хранение – 22,9%; торговля оптовая и розничная; ремонт автотранспортных средств и мотоциклов – 16,3; государственное управление и обеспечение военной безопасности; социальное обеспечение – 12,1; деятельность по операциям с недвижимым имуществом – 9,6%. В объеме инвестиций в основной капитал 63,8% заняли собственные средства, 36,2% – привлеченные средства.

Валовой региональный продукт – 1 ,86 трлн.руб.
Инвестиции в основной капитал – 425,6 млрд.руб.
Уровень зарегистрированной безработицы – 2,1%

Выставочная деятельность

Край занимает 14 место в Рейтинге событийного потенциала регионов®©[1] (2025г.) ↓-9

В Приморском крае ведет деятельность 61 организация с основным ОКВЭД 82.30[2]

Туризм и достопримечательности

Приморский край - один из ведущих туристических центров России: по итогам 2025 года регион вошел в «золотую десятку» Национального туристического рейтинга (7-е место). Главные точки притяжения - уникальные природные объекты: Сихотэ-Алинский заповедник (место обитания амурского тигра), национальный парк «Земля леопарда» с редчайшей дальневосточной кошкой, Дальневосточный морской заповедник, а также Беневские водопады и скально-скульптурный комплекс «Парк драконов».

Активно развивается круглогодичный отдых: горнолыжный курорт «Арсеньев», строятся экотропы («Тропа Осьминога» в Находке), развиваются автотуризм (утверждён маршрут «Владивосток за рулём»).

В Приморье действуют 8 профессиональных театров, Приморская сцена Мариинского театра, а также Приморская краевая филармония. Кроме того, функционируют 198 музеев, включая 17 под патронажем Министерства культуры Российской Федерации, 489 библиотек, 460 учреждений культуры и отдыха.

Одной из главных достопримечательностей Приморья является Владивосток — крупнейший город региона. Здесь можно посетить исторический центр города, прогуляться по набережной, подняться на сопку Орлиное гнездо и насладиться панорамой города. Также стоит посетить остров Русский, где находится Дальневосточный федеральный университет и знаменитый мост через пролив Босфор Восточный.

ВЛАДИВОСТОК

КОНГРЕССНО-ВЫСТАВОЧНЫЙ ЦЕНТР ДАЛЬНЕВОСТОЧНОГО ФЕДЕРАЛЬНОГО УНИВЕРСИТЕТА (ДВФУ)

Адрес: 690922, Владивосток, о.Русский, Кампус ДВФУ
Тел.: 8 (800) 550-38-38
E-mail: kvc@dvfu.ru
Сайт: dvfu.ru/event

Выставочная площадь: 9 000 кв.м.
Конгрессная площадь: 5 500 кв.м.
Количество конференц-залов: 5

Кампус ДВФУ - многофункциональная площадка на Дальнем Востоке России, позволяющая профессионально проводить любые масштабные мероприятия: конференции, конгрессы, форумы, специализированные выставки, деловые встречи, корпоративные мероприятия.

Инфраструктура кампуса оснащена всем необходимым для проведения мероприятий: комфортабельные конференц-залы вместимостью от 50 до 900 человек, современное техническое оборудование, системы синхронного перевода, просторные холлы, гостиничный комплекс, парковки, кейтеринг, организация и сопровождение мероприятий и многое другое.

С 2015 года Кампус ДВФУ является площадкой проведения Восточного экономического форума.

ОТКРЫТИЕ В 2031 ГОДУ

КОНГРЕССНО-ВЫСТАВОЧНЫЙ ЦЕНТР «РУССКИЙ»

В 2023 году на полях Восточного экономического форума Корпорация развития Дальнего Востока и Арктики (КРДВ) и компания «КВЦ» подписали соглашение о сотрудничестве при реализации инвестиционного проекта, который предусмотрен распоряжением Правительства Российской Федерации «Об утверждении концепции развития о. Русский»: к 2031 году на острове Русский должен быть построен конгрессно-выставочный центр площадью более 45 000 кв.м. с сопутствующей инфраструктурой.

Кроме собственно конгрессно-выставочного центра проект предусматривает строительство гостиничного и торгово-развлекательного комплексов, а также парковой зоны.

В общей сложности для размещения общественного-делового пространства «Приморский форум» на острове Русском планируется выделить территорию площадью 21 га.

РЕСПУБЛИКА БАШКОРТОСТАН

Общая информация

Республика Башкортостан является одним из наиболее развитых и политически стабильных субъектов России, крупнейшей республикой по численности населения и уникальным регионом по многообразию представленных в ней этносов, культур и языков. Республика расположена на границе Европы и Азии на пересечении важнейших водных, железнодорожных, трубопроводных и автомобильных магистралей, связывающих европейскую часть страны с Уралом, Сибирью и странами Средней Азии.

Площадь Республики Башкортостан – 142,9 тыс. кв.км
Население Республики Башкортостан – 4 064,3 тыс.чел.

Экономика

Экономика Башкортостана характеризуется многоотраслевой структурой с высоким уровнем комплексного развития, упором на промышленность, строительство, транспорт и сельское хозяйство. В структуре ВРП основную долю занимает промышленный сектор. Вторым идет сфера торговли, далее строительство и сельское хозяйство.

Валовой региональный продукт – 2,46 трлн.руб.
Инвестиции в основной капитал – 783,8 млрд.руб.
Уровень зарегистрированной безработицы – 1,8%

В структуре валового регионального продукта основными видами экономической деятельности являются: обрабатывающие производства – 25,9%; торговля оптовая и розничная; ремонт автотранспортных средств и мотоциклов – 12,8; деятельность по операциям с недвижимым имуществом – 10,2; строительство – 7,9%. В объеме инвестиций в основной капитал 50,6% заняли собственные средства, 49,4% – привлеченные средства.

Выставочная деятельность

Республика занимает 4 место в Рейтинге событийного потенциала регионов®©[1] (2025г.)
В Республике ведёт деятельность 113 организаций с основным ОКВЭД 82.30[2]

Туризм и достопримечательности

Башкирия — жемчужина Южного Урала, регион, где туризм стал одним из драйверов экономики. Главные природные жемчужины — геопарки ЮНЕСКО «Торатау» и «Янган-Тау» с уникальными шиханами возрастом более 280 млн лет, пещера Шульган-Таш с наскальной живописью эпохи палеолита, а также национальный парк «Башкирия» и заповедники «Южно-Уральский» и «Башкирский». Общая площадь особо охраняемых природных территорий составляет 6,9% от площади Республики. В Башкортостане насчитывается более 12 000 рек и около 2700 озёр, прудов и водоёмов.

Для путешественников разработаны эталонные автомобильные маршруты («Золотое кольцо Башкирии» протяжённостью 992 км, «Павловская кругосветка» на 350 км), активно развивается гастрономический туризм, санаторно-курортное лечение (регион на 5-м месте в России по числу гостей в санаториях), а также водные сплавы по горным рекам и этнотуризм с посещением музея «Салауат ере» и колодно-бортевых пасек.

Государством охраняются 409 памятников истории и архитектуры, 28 памятников искусства, 7 парков, 4 памятника истории, 1281 памятников археологии, расположенных на территории РБ.

КОНГРЕСС-ХОЛЛ «ТОРАТАУ»

Адрес: 450076, Уфа, ул. Заки Валиди, д. 2
Тел.: (347) 277-55-00
E-mail: kx-toratau@mail.ru
Сайт: ufacongresshall.ru

Год открытия: 2007

Закрытая ВП: 4 000 кв. м.
Общая площадь: 36 000 кв.м.
Количество павильонов: 1
Количество конференц-залов: 17

Конгресс-холл Торатау — гордость России и Республики Башкортостан. Расположен в историческом Центре Уфы. Конгресс-холл Торатау расположен в живописном месте вдоль реки Агидель, из его окон открывается захватывающий панорамный вид на набережную.

Это многофункциональная площадка, подходящая для проведения мероприятий различного формата — от международных конференций и форумов до свадебных регистраций и банкетов.

Все конференц-залы оснащены оборудованием, соответствующим новейшим техническим и информационным разработкам.

Конгресс-холл Торатау имеет единственный в России зал с раскрывающимся на экстерьер задником сцены, спроектированный с целью придания максимальной свободы для творческой фантазии режиссера. Концертный зал рассчитан на 745 посадочных мест.

Залы		
Название	**Площадь (кв.м.)**	**Вместимость (чел.)**
Концертный зал	1087,6	745
Большой зал	670,3	300
Малый зал	243	80
Главный холл	1157	1000
Холл малого зала	935,9	1000
Фойе	937,4	200
Выставочный зал	165,8	130
Тет-а-Тет	71,4	20
Овальный зал	80,3	50
Юрта	184	50

Конференц-залы		
Название	**Площадь (кв.м.)**	**Вместимость (чел.)**
Конференц-зал №1	158	100
Конференц-зал №2	157,2	100
Конференц-зал №3	93,4	40
Конференц-зал №4	84,3	40
Конференц-зал №5	171	80
Конференц-зал №6	140	60
Конференц-зал №7	119,6	80
Пресс-центр	92,9	100
Зал заседаний	409,4	150
Зал B2B	185,5	50

Инженерное обеспечение:
Система электроснабжения
Система водоснабжения
Система отопления
Вентиляция
Кондиционирование

Оборудование:
Современное проекционное, звуковое и мультимедийное оборудование
Системы синхронного перевода
Высокоскоростной доступ в Интернет, Wi-Fi (100Мб/с)

Парковка: 120 мест (открытая, бесплатная для участников)

Услуги:
Организация мероприятий
Планирование и подготовка мероприятий
Организация экскурсий
Аренда оборудования
Аудио и мультимедийное сопровождение

Транспортная доступность: 1,5 км до ж/д вокзала, 21 км до аэропорта, 5 км до федеральной трассы М7 «Волга»

ВЫСТАВОЧНЫЙ КОМПЛЕКС «УФА ЭКСПО»

Адрес: 450080 , г. Уфа, ул. Менделеева, 158
Тел.: (347) 216-31-90, 216-31-87
E-mail: arenda@ufabvkexpo.ru
Сайт: ufaexporb.ru
Год открытия: 2013

Общая площадь: 10 000 кв.м.
Закрытая ВП: 7 082 кв.м.
Открытая площадь: 5 000 кв.м.
Количество павильонов: 1
Количество конференц-залов: 2

«УФА ЭКСПО» — это многофункциональный выставочный комплекс, на территории которого традиционно проходят наиболее авторитетные промышленные и технологические выставки, общественные форумы и конгрессные различного масштаба и формата.

Выставочный комплекс «УФА ЭКСПО» — это единственное специализированное помещение для проведения крупных международных и национальных выставок в Республике Башкортостан.

Вместительные площади комплекса с уникальными характеристиками и техническими возможностями, позволяют реализовывать самые смелые творческие идеи для проведения корпоративных праздников, концертов, фестивалей, спортивных соревнований и других проектов любого масштаба и назначения.

Комплекс оснащён современным видео, аудио и компьютерным оборудованием и всеми средствами связи.

Выставочные залы				
	Зал 1	**Зал 2**	**Зал 3**	**Зал 4**
Площадь (кв. м)	2 695	2627	1300	460
Высота залов (м)	6-12	6-12	6	6
Допустимая нагрузка на пол (кг/кв. м)	1750	1750		

Конференц-залы			
	Конгресс-зал	**Зал 1**	**Зал 2**
Площадь (кв. м)	330	85	118
Вместимость (чел.)	300	60	85



Инженерное обеспечение:
Система электроснабжения
Система водоснабжения
Вентиляция
Кондиционирование

Оборудование:
Интернет-телефония
Доступ к сети интернет, Wi-Fi
Предоставление звукового и мультимедийного оборудования, проекторов
Система видеоконференц связи

Парковка: 100 мест (открытая)

Услуги:
Застройка и дизайн стендов
Фото- и видеосъемка
Временный персонал
Аренда оборудования
IT сопровождение
Кейтеринг

Транспортная доступность: 10 км до ж/д вокзала, 27 км до аэропорта. Остановка «Республиканский выставочный комплекс»

РЕСПУБЛИКА КРЫМ

Общая информация

Республика Крым входит в состав Южного федерального округа, является частью Северо-Кавказского экономического района. Граничит с Херсонской областью Украины и с городом Севастополь. Административный центр — город Симферополь.

Площадь Республики Крым – 26,1 тыс. кв.км

Население Республики Крым – 1 909,5 тыс.чел.

Экономика

В структуре валового регионального продукта основными видами экономической деятельности являются: деятельность по операциям с недвижимым имуществом – 18,2%; торговля оптовая и розничная; ремонт автотранспортных средств и мотоциклов – 13,3; строительство – 10,9; обрабатывающие производства – 8,4 %.

В объеме инвестиций в основной капитал 26,5% заняли собственные средства, 73,5% – привлеченные средства.

Валовой региональный продукт – 723 млрд.руб.

Инвестиции в основной капитал – 289,3 млрд.руб.

Уровень зарегистрированной безработицы – 2,7%

Выставочная деятельность

Республика занимает 10 место в Рейтинге событийного потенциала регионов[1] (2025г.) ↑+20

В Республике Крым ведут деятельность 56 организаций с основным ОКВЭД 82.30[2]

Туризм и достопримечательности

Республика Крым - популярный курортный регион России, где в 2025 году отдохнули 6,9 млн туристов, преимущественно на автомобилях (76%).

История Крыма насчитывает более 3000 лет. Каждая эпоха оставила свой отпечаток на сохранившихся сооружениях полуострова. Здесь можно встретить развалины античных городов и императорские резиденции. Главные туристические магниты — дворцы Южного берега (Воронцовский, Ливадийский, Массандровский, Юсуповский), пещерные города Мангуп-Кале и Чуфут-Кале, природные чудеса вроде Долины привидений у горы Демерджи и Большого каньона, а также обновлённый музейно-храмовый комплекс «Новый Херсонес» в Севастополе.

Природно-заповедный фонд включает 158 объектов и территорий (в том числе 46 общегосударственного значения).

Уникальное сочетание разнообразных форм рельефа и климатических условий на малой территории придают Крыму особую неповторимость. Крым известен не только историческими и архитектурными достопримечательностями, но и многочисленными уникальными памятниками природы: гора Ай-Петри, Аю-Даг (Медведь-гора), мраморная пещера и др.

Помимо пляжного отдыха и оздоровления в санаториях, регион активно развивает автотуризм (появляются новые маршруты, кемпинги, стоянки), гастрономические направления (винные парки, клубничные и лавандовые фермы), а также круглогодичные форматы отдыха, включая зимние поездки.

ЯЛТА

КВЦ ОТЕЛЯ «ЯЛТА-ИНТУРИСТ»

Адрес: Россия, Республика Крым, 298600,г. Ялта, ул. Дражинского, 50
Тел.: 8 (800) 600-55-55
E-mail: mice@yaltaintourist.ru
Сайт: yaltaintourist.ru/yalta/congress

Закрытая ВП: 1 850 кв.м.

Отель «Ялта-Интурист» подходит для мероприятий различных форматов: конференций, фестивалей, выставок, деловых встреч.

Крупнейший зал Крыма «Хрустальный» вмещает до 2 000 гостей и подходит для проведения официальных и развлекательных мероприятий, выставок любого уровня и масштаба.

К услугам: аренда помещений, сопровождение мероприятий, мультимедийное оборудование, высокоскоростной интернет, кейтеринг, охраняемая парковка, трансфер, синхронный перевод.

Зал	Площадь, кв.м.	Вместимость при рассадке, чел.		
		Театр	Банкет	Фуршет
Хрустальный	1850	1500	1000	2000
Звёздный	235	300		
Висла	323	200	100	200
Альфа, Бета, Гамма, Олимп	по 100	по 100		
Ялтинский берег	114	100		

РЕСПУБЛИКА ТАТАРСТАН

Общая информация

Казань – столица Республики Татарстан. Республика расположена в центре Российской Федерации на Восточно-Европейской равнине, в месте слияния двух крупнейших рек – Волги и Камы.
В городе функционирует международный аэропорт «Казань».

Площадь Республики Татарстан – 67,8 тыс. кв.км
Население Республики Татарстан – 4 003 тыс.чел.

Экономика

Татарстан – один из наиболее экономически развитых регионов России. Республика промышленно развита. Основным ресурсом недр республики является нефть.

Валовой региональный продукт – 4,58 трлн.руб.
Инвестиции в основной капитал – 1,44 трлн.руб.
Уровень безработицы – 1,8%

В структуре валового регионального продукта основными видами экономической деятельности являются: добыча полезных ископаемых – 23,8%; обрабатывающие производства – 19,6; деятельность по операциям с недвижимым имуществом – 11,3; торговля оптовая и розничная; ремонт автотранспортных средств и мотоциклов – 10,3%.

В объеме инвестиций в основной капитал 60,0% заняли собственные средства, 40,0% – привлеченные средства.

Выставочная деятельность

Казань занимает 2 место в Рейтинге событийного потенциала регионов®©[1] (2025г.) ↑+2
В Республике Татарстан ведут деятельность 100 организаций с основным ОКВЭД 82.30[2]

Туризм и достопримечательности

Казань является одним из крупнейших культурных центров России, сохраняя классические достижения, а также способствуя развитию современных, авангардных направлений во многих областях культуры. Столицу Татарстана традиционно называют «мультикультурной», подразумевая взаимовыгодное обогащение мирно сосуществующих русской и татарской культуры.

То, что Казанский Кремль является одним из объектов Всемирного наследия ЮНЕСКО, и 1000-летняя история города делают его одним из российских городов, наиболее часто посещаемых туристами. В Татарстане есть два музея республиканского значения, а также 90 музеев местного значения. В последние несколько лет новые музеи появились на всей территории Республики. Также в Татарстане есть 12 театральных учреждений.

Казань предлагает много различных событий, которые вы можете посетить во время вашего пребывания здесь – Международные фестивали оперы и балета, различные музыкальные фестивали, концерты популярных певцов и многие другие интересные события.

Республика активно развивает новые направления: после реконструкции пристани в Чистополе приняли 400 тыс. круизных туристов, в Мамадыше запущены регулярные теплоходные маршруты, а в селе Новый Кырлай обновлена туристическая тропа «По следам Тукая» с мультимедийной экспозицией. Развитию автотуризма способствует трасса М-12, благодаря которой запущены новые маршруты на 4–7 дней, а регион продолжает наращивать инфраструктуру.

КАЗАНЬ
МЕЖДУНАРОДНЫЙ ВЫСТАВОЧНЫЙ ЦЕНТР «КАЗАНЬ ЭКСПО»

Адрес: 422623, Россия, Татарстан, Лаишевский район, с. Большие Кабаны, ул. Выставочная 1, корпус 1
Тел.: (843) 222-03-00
E-mail: ano@kazanexpo.ru
Сайт: www.kazanexpo.ru

Год основания: 2018

Закрытая площадь: 73 012 кв.м.
в т.ч. закрытая ВП: 42 229 кв.м.
Открытая площадь: 110 825 кв.м
Количество павильонов: 3
Количество конференц-залов: 34
Макс. вместимость под конгрессы: 100 000 человек

Международный выставочный центр «Казань Экспо» – один из крупнейших выставочных комплексов России. Комплекс отличает выгодное географическое положение в центре экономически развитого и инвестиционно-привлекательного региона России, а также продуманная внешняя инфраструктура, обеспечивающая доступность выставочного комплекса для участников и гостей мероприятий. В пяти минутах ходьбы от выставочного центра расположены Международный аэропорт «Казань» имени Габдуллы Тукая, станция Аэроэкспресса и современный гостиничный комплекс MUSE OF CITY KAZAN категории 4 звезды на 241 номер.

Одной из ключевых особенностей выставочного центра является возможность изменения конфигурации его помещений в зависимости от количества гостей и формата мероприятия. Инфраструктура комплекса и его техническое оснащение позволяет проводить мероприятия любого формата от деловых переговоров до специализированных выставок, концертов, торжественных приемов, конгрессов, конференций и спортивных мероприятий.

МВЦ «Казань Экспо» предлагает организаторам и участникам мероприятий бесплатную охраняемую парковку на 2 500 машиномест, 2 зоны питания вместимостью до 700 человек, 2 ресторана по 150 посадочных мест, 34 конференц-зала вместимостью от 10 до 1 100 посадочных мест.

Концертный зал им. И. Шакирова, крупнейший концертный зал Приволжского федерального округа, по праву можно назвать гордостью МВЦ «Казань Экспо». Благодаря своей многофункциональности и новейшему техническому оборудованию концертный зал становится ключевой площадкой большинства мероприятий, проводимых в выставочном центре. Здесь проходят концерты, пленарные заседания, банкеты и спортивные мероприятия. Максимальная вместимость – 3 000 посадочных мест в формате концерта и 750 в формате банкета. Концертный зал оборудован профессиональным световым оборудованием, акустической системой, большой авансценой (24*17 м) и панорамным светодиодным экраном, состоящим из пяти модулей и поддерживающим разрешение 12К.

Комплекс отвечает всем требованиям комфортного пребывания гостей, в том числе для маломобильных групп населения. Имеются специальные парковочные места, лифты и пандусы, тактильные пиктограммы и таблички с шрифтом Брайля. Навигация комплекса выполнена на четырех языках: русском, татарском, английском и китайском.

Kazan Expo
Kazan Expo
1

35
RUSSIA—ASEAN
35 YEARS OF COOPERATION
KAZAN 2026



Выставочные павильоны			
	Павильон 1	**Павильон 2**	**Павильон 3**
Площадь (кв. м)	5148	10 368	10 368
Высота залов (м)	12,5	12,5	12,5
Колонная / бесколонная технология	бесколонная	колонная	колонная
Допустимая нагрузка на пол (кг/кв. м)	10000	10000	10000

Конференц-залы				
Название помещения	**Площадь**	**Вариация рассадки**		
		кол-во человек		
	кв.м.	**класс**	**банкет**	**фуршет**
Конференц-зал №5	53,6	12	16	20-25
Конференц-зал №7	52,2	12	16	20-25
Конференц-зал №8	55,1	12	16	20-25
Переговорная №2	55	-	-	-
Конференц-зал №101	108	24	-	48-60
Конференц-зал №102	105	24	-	48-60
Конференц-зал №103	104	24	-	48-60
Конференц-зал №104	107	24	-	48-60
Конференц-зал №105	104	24	-	48-60
Конференц-зал №106	107	24	-	48-60
Конференц-зал №107	104	24	-	48-60
Конференц-зал №108	107	24	-	48-60
Конференц-зал №109	104	24	-	48-60
Конференц-зал №110	106	24	-	48-60
Конференц-зал №201	134	30	-	60-75
Конференц-зал №202	127	30	-	60-75
Конференц-зал №203	103	30	-	60-75
Конференц-зал №204	105	30	-	60-75
Конференц-зал №205	106	30	-	60-75
Конференц-зал №206	104	30	-	60-75
Конференц-зал №207	105	30	-	60-75
Конференц-зал №208	107	30	-	60-75
Конференц-зал №209	102	30	-	60-75
Конференц-зал №210	102	30	-	60-75
Конференц-зал №301	134	30	-	60-75
Конференц-зал №302	133	30	-	60-75
Конференц-зал №303	104	30	-	60-75
Конференц-зал №304	105	30	-	60-75
Конференц-зал №305	106	30	-	60-75
Конференц-зал №306	105	30	-	60-75
Конференц-зал №307	106	30	-	60-75
Конференц-зал №308	107	30	-	60-75

Конференц-зал №309	106	30	-	60-75
Конференц-зал №310	105	30	-	60-75

Инженерное обеспечение:
Система электроснабжения
Система водоснабжения
Вентиляция
Кондиционирование
Система подачи сжатого воздуха

Оборудование:
Телефонная связь
Доступ к сети интернет (проводной до 1 Гб/с)
Wi-Fi (100Мб/с)
Звуковое и мультимедийное оборудование
Билетно-пропускная система

Услуги:
Аренда площадей
Строительство стендов
Временный персонал
Прокат оборудования
Рекламное оформление и брендирование
Погрузочно-разгрузочные работы
Хранение грузов
Клининг
Транспортные услуги

Парковка: 3000 мест (открытая, бесплатная)

Рекомендуемая гостиница:
Гостиничный комплекс MUSE OF CITY KAZAN 4*
Отель и спа-комплекс Luciano Hotel & SPA 5*
Отель «Мираж» 5*
Отель Ногай 3*

Транспортная доступность: 5 минут пешком от Международного аэропорта «Казань» им. Габдуллы Тукая, станции Аэроэкспресс и гостиничного комплекса «MUSE OF CITY KAZAN».
Из города до МВЦ «Казань Экспо» можно добраться на Аэроэкспрессе или автобусе №197.
В дни проведения мероприятий по запросу организатора может быть организована услуга по предоставлению шаттлов.

Схема проезда:

Генеральный план МВЦ «Казань Экспо»:

РОСТОВСКАЯ ОБЛАСТЬ

Общая информация

Ростов-на-Дону - является крупным административным, экономическим, культурным, научно-образовательным, промышленным центром и важнейшим транспортным узлом Юга России. Город расположен на юго-востоке Восточно-Европейской равнины, на берегах реки Дон, в 46 км от места ее впадения в Азовское море.

Площадь Ростовской области – 101 тыс. кв.км

Население Ростовской области – 4 152,5 тыс.чел.

Экономика

Развитие экономики области основывается на воздействии таких факторов, как выгодное экономико-географическое положение (связь центра России с Северным Кавказом и Закавказьем), наличие природных ресурсов, исторически благоприятные условия развития, высокая обеспеченность трудовыми ресурсами, хорошо развитая транспортная инфраструктура. По темпам экономических преобразований последних лет и объемам выпуска товаров и услуг область занимает одну из ведущих позиций как в Южном федеральном округе, так и в России в целом.

Валовой региональный продукт – 2,69 трлн.руб.

Инвестиции в основной капитал – 717,3 млрд.руб.

Уровень зарегистрированной безработицы – 2,4%

В структуре валового регионального продукта основными видами экономической деятельности являются: торговля оптовая и розничная; ремонт автотранспортных средств и мотоциклов – 20,1%;обрабатывающие производства – 16,7; сельское, лесное хозяйство, охота, рыболовство и рыбоводство – 11,1; деятельность по операциям с недвижимым имуществом – 10,9%.

В объеме инвестиций в основной капитал 36,2% заняли собственные средства, 63,8% – привлеченные средства.

Выставочная деятельность

Область занимает 35 место в Рейтинге событийного потенциала регионов®©[1] (2025г.) ↓-2

В Ростовской области ведут деятельность 115 организаций с основным ОКВЭД 82.30[2]

Туризм и достопримечательности

Ростовская область — колоритный южный регион, где казачья культура, литературное наследие и уникальные природные ландшафты создают многогранный туристический образ. Главные точки притяжения — музей-заповедник Михаила Шолохова «Тихий Дон» в станице Вешенской и этнографический музей под открытым небом в хуторе Старозолотовский, позволяющие погрузиться в быт и историю донского казачества . Популярностью пользуются ландшафтный парк «Лога» в духе русских сказок и мемориал «Самбекские высоты» на линии «Миус-фронта».

В Ростове-на-Дону насчитывается более 1000 объектов культурного наследия, в том числе: 483 здания - памятника архитектуры, 67 памятников археологии, 125 памятников монументального искусства и воинской славы, 408 мемориальных досок.

Климатические условия Таганрогского залива создают благоприятные условия для развития санаторно-курортной индустрии.

Для путешественников разработаны национальные, охватывающие исторические центры Ростова-на-Дону, Новочеркасска с Патриаршим собором, Азовский музей-заповедник с уникальными палеонтологическими находками и древний город-крепость Танаис

КОНГРЕССНО-ВЫСТАВОЧНЫЙ ЦЕНТР «ДОНЭКСПОЦЕНТР»

ЧЛЕН РСВЯ

Адрес: 344068, Россия, Ростов-на-Дону, пр-кт М.Нагибина 30
Тел.: (863) 268-77-68
E-mail: info@donexpocentre.ru
Сайт: www.donexpocentre.ru

Год основания: 2004

Закрытая ВП: 8 400 кв.м.
Открытая ВП: 15 000 кв.м.
Количество павильонов: 3
Количество конференц-залов: 12
Макс. вместимость под конгрессы: 2 500 человек

«ДонЭкспоцентр» - первый и единственный в Донском регионе специализированный межрегиональный Конгрессно-выставочный комплекс.

Организаторы event-мероприятий, девелоперы и инвесторы выбирают ДонЭспоцентр благодаря:

- выгодному месторасположению (легко добраться из любой точки города общественным транспортом)
- уникальной развитой инфраструктуре
- комплексному подходу при организации события
- современной материально-технической базе, отвечающей всем требованиям ивент- и выставочной индустрии.

Помимо самого выставочного пространства (3 павильона общей площадью 8 400 кв.м. и 15000 кв.м. открытой площади), комплекс объединяет под одной крышей современный бизнес-центр «Аметист», 12 оборудованных конференц-залов, 3-х звездочный «КАМЕРТОН конгресс-отель» на 150 номеров, собственный ресторанный комплекс, включая банкет-холл на 350 человек, кафе, ресторан, службу кейтеринга, парковку на 400 мест.

Ежегодно в «ДонЭкспоцентр» проходит более 15 авторских выставок и около 1000 мероприятий регионального, федерального и международного уровня с участием первых лиц государства и гостей мировой величины. Здесь встречаются специалисты для обсуждения актуальных вопросов, демонстрации тенденций и развития любой отрасли промышленности, науки, культуры, спорта.

Конструктивная вариативность залов позволяет организовать планировку пространства внутри помещения под саммиты, форумы, ярмарки, мультимедийные шоу, концерты.

Комплексные предложения для партнеров – еще одно уникальное отличие «ДонЭкспоцентр». Команда выставочного центра организует «под ключ» мероприятия любого уровня и масштаба. А рекламно-производственная компания «Батл», входящая в структуру центра, оказывает полный спектр услуг по застройке площадки: от разработки дизайн-макетов до индивидуальных выставочных стендов, как на собственной территории, так и на сторонних площадках не только в РФ, но и за ее пределами.

IV
Съезд
мыловеров
Дона

БИЗОН

Выставочные павильоны			
	Павильон 1	**Павильон 2**	**Павильон 3**
Площадь (кв. м)	3560	3560	1345
Высота залов (м)	7,6	7,6	5,4
Колонная / бесколонная технология	колонная	колонная	бесколонная
Допустимая нагрузка на пол (кг/кв. м)	480	480	480

Конференц-залы				
Название помещения	**Площадь**	**Вариация рассадки**		
		кол-во человек		
	кв.м.	**класс**	**банкет**	**фуршет**
Аметист сектор А	395	300	220	300
Аметист сектор В	408	400	230	310
Аметист сектор С	542	500	300	420
Орион	432	450	-	-
Альфа	72	30	30	30
Бета	198	200	100	150
Гамма	72	60	30	45
Дельта	198	200	100	150
Вега	108	100	60	80
Диалог 1	40	20	20	30
Диалог 2	40	20	20	30
Комната переговоров 1	26	10	10	10
Комната переговоров 2	26	10	10	10

Инженерное обеспечение:

Система электроснабжения
Система водоснабжения
Система вентиляции
Система подачи сжатого воздуха

Оборудование:

Телефонная и факсимильная связь
Доступ к сети интернет, Wi-Fi (1Гб/с)
Звуковое и мультимедийное оборудование

Парковка: 400 мест (открытая, бесплатная)

Услуги:

Строительство и дизайн стендов
Маркетинговые услуги
Временный персонал
Прокат оборудования
Рекламно-издательские услуги
Кейтеринг

Гостиница:

«КАМЕРТОН конгресс-отель» 3* - 150 номеров (в пешей доступности)

Транспортная доступность: 40 км от аэропорта, 6 км от ж/д вокзала

САМАРСКАЯ ОБЛАСТЬ

Общая информация

Самара – один из крупнейших городов в России. Он расположен в юго-восточной части европейской территории России, в месте слияния рек Волги и Самары. В советские времена Самара была закрытым городом. Сегодня она играет важную роль как один из крупных экономических и культурных центров России.

Площадь Самарской области – 53,6 тыс. кв.км
Население Самарской области – 3 127,8 тыс.чел.

Экономика

Самарская область является одним из ведущих регионов России с высокими темпами социально- экономического развития. Этот регион является одним из крупнейших промышленных центров страны и имеет значительный научно-исследовательский потенциал, развитую инновационную инфраструктуру, которая полностью обеспечивает благоприятные условия для инновационного развития.

Валовой региональный продукт – 2,65 трлн.руб.
Инвестиции в основной капитал – 568,6 млрд.руб.
Уровень зарегистрированной безработицы – 2%

В структуре валового регионального продукта основными видами экономической деятельности являются: добыча полезных ископаемых – 19,1%; обрабатывающие производства – 18,7; торговля оптовая и розничная; ремонт автотранспортных средств и мотоциклов – 11,4; деятельность по операциям с недвижимым имуществом – 10,3%. В объеме инвестиций в основной капитал 72,9% заняли собственные средства, 27,1% – привлеченные средства.

Выставочная деятельность

Самара занимает 8 место в Рейтинге событийного потенциала регионов(2025г.) ®©[1] ↓-2
В области ведут деятельность 106 организаций с основным ОКВЭД 82.30[2]

Туризм и достопримечательности

Самарская область — один из перспективных туристических центров Поволжья: по итогам 2025 года регион посетили 3,2 млн. человек.

Самарская область обладает значительным культурным потенциалом, располагая 4 театрами, 12 музеями и их филиалами, филармонией, Государственным симфоническим оркестром, и одной из лучших художественных галерей в Поволжье. Среди главных музеев Самары: Самарский художественный музей, Самарский областной историко-краеведческий музей им. П.Алабина, Самарский музей-усадьба Алексея Толстого, музей «Бункер Сталина», дом-музей Семьи Ульяновых.

Удивительная по красоте природа Самарской области с древних времен привлекала путешественников, среди которых было немало знаменитых писателей, художников, архитекторов, композиторов, политиков и полководцев, оставивших после себя богатое культурно-историческое наследие.

Главные точки притяжения — национальный туристический маршрут «Жигулёвские выходные», уникальные экотропы Жигулёвского заповедника (гора Стрельная, тропа «Храм природы» к Каменной Чаше), а также автомобильный маршрут «Заволжские горизонты» с посещением дачи купца Головкина («Дома со слонами»), парка «Вертолётка» с панорамой на Волгу и Жигули, этноцентра «Серебро Севера» в селе Ягодное и старинной Сызрани с единственной сохранившейся башней кремля XVII века.

Развитию туризма способствует участие в нацпроекте «Туризм и гостеприимство», при этом порядка 60% гостей прибывают на личных автомобилях, а среди популярных направлений — Самара с её пятикилометровой набережной, Тольятти и малые города региона.

ВЫСТАВОЧНЫЙ КОМПЛЕКС «ЭКСПО-ВОЛГА»

Адрес: 443110, Россия, Самара, ул. Мичурина, 23а
Телефакс: (846) 207-11-22
E-mail: ev@expo-volga.ru
Сайт: www.expo-volga.ru

Год основания: 1986/2002

Закрытая ВП: 3 500 кв.м.
Открытая ВП: 6 681 кв.м.
Количество павильонов: 1
Количество конференц-залов: 4
Макс. вместимость под конгрессы: 2000 человек

Выставочная компания «Экспо-Волга» – крупнейший оператор Самарской области, который более 30 лет занимается конгрессно-выставочной деятельностью и проводит у себя на площадке мероприятия разного уровня: от региональных до международных.

Специализированный выставочный центр «Экспо-Волга» обладает развитой инфраструктурой и широкими техническими возможностями, что позволяет проводить мероприятия на самом высоком уровне организации и сервиса. Здесь можно провести любые мероприятия, исходя из любых бизнес-задач и любого количества гостей: от мастер-классов, семинаров, переговоров, совещаний до масштабных форумов и конференций.

Владея собственным выставочным комплексом, компания проводит более 20 конгрессно-выставочных мероприятий в год, посетителями которых ежегодно становятся около 200 тыс. гостей. Тематики выставок, организуемых ВК «Экспо-Волга», охватывают самые мощные и конкурентоспособные кластеры региона: автомобилестроительный, нефтехимический, строительный, туристический, транспортный и т.д.

Главная движущая сила компании – это ее коллектив. Специалистов ВК «Экспо-Волга» отличает высокий профессионализм, креативность мышления, индивидуальный подход к каждому проекту и клиенту.

Сотрудничество с ведущими государственными вузами области позволяет проводить научные конференции, круглые столы и семинары для специалистов по самым актуальным вопросам той или иной отрасли.

ВК «Экспо-Волга» находится в центре города, что очень удобно для самарцев и иногородних гостей. Удачные транспортные развязки позволяют добраться с ЖД вокзала, аэропорта, автовокзала.

Специализируясь на выставочных проектах формата B2B, компания тесно сотрудничает с региональным правительством, российскими и зарубежными отраслевыми ассоциациями и предлагает уникальную площадку для взаимодействия бизнеса и власти.



Залы						
	Выставочный зал №1	Зал «Антресоль»	К31	К32	К33	VIP-зал
Площадь (кв. м)	2 500	700	87	40	25	80
Количество мест	1200-3000	350-1000	100	25	35	60

Инженерное обеспечение:

Система электроснабжения
Система водоснабжения с возможностью подключения стендов к водопроводу и канализации
Система вентиляции
Система подачи сжатого воздуха на стенды
Грузовые монтажные ворота 4 м х 4,3 м с прямым доступом техники в выставочный зал
Кран-балка грузоподъемностью 3 т

Оборудование:

Телефонная и факсимильная связь
Доступ к сети интернет, бесплатный Wi-Fi
Звуковое и мультимедийное оборудование

Парковка: 350 мест (открытая)

Услуги:

Стандартная застройка
Строительство эксклюзивных стендов
Временный персонал
Прокат оборудования
Рекламно-издательские услуги
Кейтеринг
Транспортные услуги
Размещение в гостиницах
Бронирование авиа и ж/д билетов

Рекомендуемые гостиницы:

7 Avenue Hotel and Spa
Гостиница «Ибис»
Отель «Green Line»
Отель «Реальянс»

Схема:

САНКТ-ПЕТЕРБУРГ

Общая информация

Город федерального значения Российской Федерации, административный центр Северо-Западного федерального округа, промышленный, культурный, научно-исследовательский и туристический центр с диверсифицированной экономикой. Расположен на побережье Финского залива, в устье реки Невы. Санкт-Петербург – важный центр между Скандинавией и Европой, центральной частью России и странами Балтии. В южной части города расположен аэропорт «Пулково». В городе действуют пять железнодорожных вокзалов.

Площадь Санкт-Петербурга – 1,4 тыс. кв.км
Население Санкт-Петербурга – 5 597,8 тыс.чел.

Экономика

Среди преимуществ города – его выгодное географическое положение, развитая транспортная инфраструктура (дороги, железные дороги, морской транспорт, воздушный транспорт) и эффективная инвестиционная политика местных властей. Город имеет огромный интеллектуальный, научный и кадровый потенциал, который способствует созданию комфортной атмосферы для развития бизнеса.

Валовой региональный продукт – 10,91 трлн. руб.
Инвестиции в основной капитал – 1,53 трлн. руб.
Уровень зарегистрированной безработицы – 1,5%

В структуре валового регионального продукта основными видами экономической деятельности являются: торговля оптовая и розничная; ремонт автотранспортных средств и мотоциклов – 34,2%; обрабатывающие производства – 13,5; деятельность по операциям с недвижимым имуществом – 12,2; транспортировка и хранение – 8,4%. В объеме инвестиций в основной капитал 55,0% заняли собственные средства, 45,0% – привлеченные средства.

Выставочная деятельность

Санкт-Петербург и Ленинградская область занимают 1 место в Рейтинге событийного потенциала регионов®©[1] (2025г.)

В Санкт-Петербурге и Ленинградской области ведут деятельность 860 организаций с основным ОКВЭД 82.30[2]

Туризм и достопримечательности

Санкт-Петербург — один из безусловных лидеров туристической отрасли России: по итогам 2025 года город принял рекордные 12,5 млн туристов.

В городе более 200 музей, 2000 библиотек, 80 театров, 100 концертных организаций, 45 галерей и выставочных залов, 60 кинотеатров и 80 других культурных учреждений.

Главные точки притяжения — по-прежнему Эрмитаж, Петропавловская крепость, Исаакиевский собор, храм Спаса-на-Крови, Русский музей и Мариинский театр, а также знаменитые разводные мосты и белые ночи. Однако город активно развивает «новую туристскую географию»: созданы современные общественные пространства — «Севкабель Порт», «Новая Голландия», культурный квартал «Брусницын», а также масштабный проект «Остров фортов» в Кронштадте, появилась круглогодичная навигация по Неве, развивается научно-популярный и экологический туризм.

КОНГРЕССНО-ВЫСТАВОЧНЫЙ ЦЕНТР «ЭКСПОФОРУМ»

Адрес: Санкт-Петербург, вн. тер. г. поселок Шушары, Петербургское шоссе, 64, к. 1, лит. А
Тел.: (812) 240-40-40
E-mail: info@expoforum.ru
Сайт: www.expoforum.ru

Год открытия: 2014

Закрытая ВП: 56 400 кв.м.
Открытая ВП: 40 000 кв.м.
Количество павильонов: 3
Количество конференц-залов: 68
Макс. вместимость под конгрессы: 11 476 человек

В октябре 2014 года в Санкт-Петербурге открылся современный конгрессно-выставочный центр «Экспофорум». Новый комплекс европейского уровня занимает более 56 га и расположен недалеко от международного аэропорта Пулково. На его территории максимально сконцентрирована вся необходимая инфраструктура для проведения мероприятий абсолютно любой специфики: выставок, конгрессов, спортивных соревнований, концертов, шоу и кинофестивалей.

Ежегодно Экспофорум принимает более 1,5 млн посетителей и порядка 150 мероприятий различного формата: конгрессы и выставки, форумы и съезды, мультимедийные и интерактивные экспозиции, шоу, корпоративные и спортивные ивенты.

Суммарная площадь выставочных павильонов составляет 35 318 кв. метров, шаг инженерных каналов (электричество, слаботочные сети, вода, канализация) – 3 метра. Применение бесколонной технологии возведения позволяет максимально использовать выставочное пространство, а усиленная конструкция дает возможность демонстрировать промышленное оборудование и другую крупногабаритную технику.

Комплекс также включает конгресс-центр вместимостью до 10 000 человек с основным залом на 4000 мест и залом для гала-мероприятий на 2 000 мест, 2 бизнес-центра, кафе, рестораны и парковку. Гости города смогут разместиться в двух отелях – Hilton St. Petersburg ExpoForum и Hampton by Hilton St. Petersburg ExpoForum, которые суммарно предлагают для размещения 441 номер.

С момента открытия на базе конгрессно-выставочного центра оказывается полный спектр сопутствующих услуг, включая выставочную застройку, кейтеринговое, транспортное и туристическое сопровождение. Посетители могут добраться до Экспофорума от ближайшей станции метро «Московская» за 15 минут на бесплатных шаттлах.



Конгрессно-выставочная деятельность: Всего за 2025 год на территории выставочного центра было проведено 150 конгрессно-выставочных мероприятий на выставочной площади нетто 393 450 кв.м. с числом экспонентов 11 910 компаний. Коэффициент использования закрытых выставочных площадей от всех конгрессно-выставочных мероприятий за 2025 год - 0,70.

Выставочные павильоны			
	Пав. F	Пав. G	Пав. H
Площадь (кв. м)	13 080	12 759	9 479
Высота залов (м)	10,5	10,5	10,5
Колонна/бесколонная технология	бесколонная	бесколонная	бесколонная
Допустимая нагрузка на пол (кг/кв. м)	2500	2500	2500

Конференц-залы								
	D1-D4	B1-B2	B3-B9	B10	A1-A5	A6	A7	A8
Площадь (кв. м)	2 214	430	288	98	360	81	25	86
Количество мест	1 915	285	141	20	239	16		42

Конференц-залы									
	Пресс-центр	F200	G20-G21	G22-G24	G25-G27	G28-G29	E1-E6	E7-E12	H20-H21
Площадь (кв. м)	190	122	78	269	170	85	4 371	3 408	78
Количество мест	114	77	36	195	104	54	3 598	2 984	36

Конференц-залы									
	H22-H24	H25-H27	H28-H29	№1/1	№1/2	№1/3	№2	№3	№4
Площадь (кв. м)	180	170	89	311	525	213	895	163	193
Количество мест	195	117	54	150	256	106	606	64	72

Инженерное обеспечение:

Безопасность

На территории создано несколько рубежей безопасности:

- предварительный рубеж, находящийся на подступах к внешнему периметру (разделение посетительских и транспортных потоков);
- первый рубеж - контрольно-пропускные пункты при въездах на территорию (проверка пропусков и досмотр транспорта и грузов);
- второй рубеж - посты охраны на входах в комплекс и павильоны (проверка билетов и пропуска на экспозицию, а также досмотр посетителей с помощью арочных металлодетекторов Rapiscan Metor 6M и аппаратно-программных тепловизионных комплексов СВ-Т01);
- третий рубеж (ограничение свободного доступа в VIP-зоны и помещения, где проходят мероприятия с участием специальных гостей)

Средства противопожарной безопасности

Все помещения выставочного комплекса обеспечены автоматической системой пожарной сигнализации с выводом сигнала на пульт охраны, автоматической установкой водяного спринкерного пожаротушения, системой дымоудаления, системой внутреннего противопожарного водопровода, системой оповещения и управления эвакуацией людей при пожаре. На открытой территории установлена система наружного противопожарного водопровода

Стационарные системы вентиляции и кондиционирования

Питание:
Павильоны оборудованы снек-барами.
На первом этаже конгресс-центра расположено кафе-бистро на 120 посадочных мест.
В Пассаже в дни проведения мероприятий располагаются буфеты.
На втором этаже во время работы стационарного пресс-центра предусмотрено кафе для журналистов.
На седьмом этаже Конгресс-центра расположен ресторан на 256 посадочных мест
На территории отеля Hilton действует ресторан GRIL'
На территории Бизнес-центра корп.1 работает кафе «ТЕПЛО»

Доступность для маломобильных групп населения (пандусы, лифты, подъемного оборудование)
Комплекс спроектирован и построен по принципу безбарьерной среды – доступ во все строения комплекса и переходы из одних помещений в другие одинаково доступны для всех категорий граждан, в том числе для маломобильных групп населения. Проход людей с ограниченными возможностями возможен через все входы комплекса

На территории расположен стационарный медицинский центр

Действует система голосового оповещения и управления эвакуацией 4 типа

Оборудование:
Телефонная и факсимильная связь
Доступ к сети интернет, Wi-Fi (1Гб/сек)
Предоставление звукового и мультимедийного оборудования
Системы синхронного перевода
Возможность организации подвесов в павильонах F, G, H, залах E3-E6, E7-E12 и Пассаже
Все конференц-залы, за исключением конференц-залов в Павильоне H, оборудованы стационарной аудиовизуальной техникой
Все конференц-залы оборудованы мебелью в театральной рассадке. Изменять конфигурацию рассадки возможно дополнительно
В конференц-зале E1-E6 установлен выдвижной экран 24 x 10 м., операторская и амфитеатр на 1 121 посадочное место.
В зале Пресс-центра и Конференц-залах Павильона H №№ 1/1, 1/2, 3, 4 установлены сцены

Гостиницы: 441 номер – в пешей доступности
HILTON SAINT PETERSBURG EXPOFORUM 4* – 234 номера
HAMPTON BY HILTON SAINT PETERSBURG EXPOFORUM 3* – 207 номеров

Парковка: 4700 мест (открытая, бесплатная)

Услуги:
Услуги по организации конгрессов, спортивных и ивент-мероприятий
Аренда площадей для проведения мероприятий
Дизайн, проектирование и строительство выставочных стендов и экспозиций
Аренда презентационного мультимедийного оборудования
Аренда мебели
Технические услуги (инженерные услуги и услуги связи)
Реклама и маркетинговые услуги
Услуги по предоставлению временного персонала
Кейтеринговое обслуживание, питание на стендах
Туристические услуги в Санкт-Петербурге, деловой туризм и организация мероприятий за рубежом.

Транспортно-экспедиционное обслуживание, погрузочно-разгрузочные работы
Предоставление складских помещений и мест для организации временного хранения
Охранные услуги
Услуги такси

Схема комплекса:

Схема проезда:

Транспортная доступность:

— 5 минут от аэропорта Пулково
— 5 минут от КАД
— 15 минут от станции метро
— 30 минут от исторического центра
— бесплатные шаттлы в дни проведения мероприятий от ст.м.Московская

КОНГРЕССНЫЙ ЦЕНТР «ПЕТРОКОНГРЕСС»

Адрес: 197110, Санкт- Петербург, ул. Лодейнопольская, 5
Телефакс: (812) 335-89-00
E-mail: sales@petrocongress.ru
Сайт: www.petrocongress.ru

Год основания: 2009

Закрытая ВП: 600 кв.м.
Количество конференц-залов: 14

Конгрессный центр «ПетроКонгресс» – современная площадка в историческом центре Санкт-Петербурга, в пешей доступности от метро. КЦ «ПетроКонгресс» был спроектирован и построен в соответствии с международными стандартами и нормами при участии иностранных экспертов. Основное направление деятельности: организация и проведение конгрессно-выставочных мероприятий различных форматов.

КЦ «ПетроКонгресс» включает в себя 14 конференц-залов, в том числе 2 трансформируемых с возможностью быстрого изменения конфигурации, вместимостью от 5 до 450 человек. Просторное и светлое многофункциональное фойе площадью до 600 кв.м. с возможностью зонирования, которое отлично подойдет для выставки или питания

Площадка имеет в своем распоряжении собственную банкетную службу, современное техническое оснащение и возможность организации мероприятий «под ключ».

Наименование залов	Площадь (кв. м)	Вместимость, чел.			
		Театр	Класс	Фуршет	Банкет
Конгресс-зал «Санкт-Петербург» АВ	520	500	110	450	350
Конгресс-зал «Санкт-Петербург» А	164	180	70	160	60
Конгресс-зал «Санкт-Петербург» В	86	90	35	80	30
Конференц-зал «Нева» АВС	183	180	60	200	90
Конференц-зал «Нева» АВ/ВС	120	130	45	130	70
Бизнес-зал «Онега»	49	45	15	50	20
Бизнес-зал «Балтика»	49	30	15	45	20
Бизнес-зал «Волхов»	24	20			
Бизнес-зал «Вуокса»	30	30	10	30	10
Зал «Ладога»	70	70	25	60	20
Зал «Нарва»	19	15	10		
Зал «Охта»	80	80	30	70	20

Инженерное обеспечение:

Система электроснабжения

Система водоснабжения

Вентиляция и кондиционирование

Автоматическая система пожаротушения

Оборудование:

Мультимедийное оборудование

Аудио- и видеоконференцсвязь

Wi-fi

Встроенная система звукоусиления

Система синхронного перевода

Услуги:

Строительство выставочных стендов

Аренда площадей

Кейтеринг

Клининг

Организация мероприятий «под ключ»

Парковка: собственная охраняемая парковка с ограниченной системой доступа

ЭКСПОЦЕНТР «ГАРДЕН СИТИ»

Адрес: Россия, г. Санкт-Петербург, Приморский административный район, посёлок Лахта, Лахтинский пр. 85-В

E-mail: arenda@gardencity.ru

Сайт: www.gardencity.ru

Закрытая ВП: 10 000 кв.м.

Открытая ВП: 2 500кв.м

Экспоцентр «Гарден Сити» - это закрытое и открытое пространство общей площадью 12 000 кв. м., включающее стационарные и трансформируемые залы, выделенную зону кейтеринга, является частью одноименного торгового комплекса, объединяющего более 100 магазинов и центров услуг.

Планировка Экспоцентра позволяет проводить выставки любого формата: от международных с большим количеством участников до локальных городских.



Услуги:
Аренда помещений
Аренда оборудования
Кейтеринг
Гардероб
Банкетный зал

Парковка: 1500 мест + VIP-парковка на 100 мест

Транспортная доступность: 10 минут от ЗСД и КАД

DAA EXPO

Адрес: Санкт-Петербург, Красногвардейская пл., 3

Тел.: (812) 677-91-77

E-mail: event@tandem-estate.com

Сайт: daaexpo.ru

Закрытая ВП: 5 000 кв.м.

Количество залов: 6

Выставочная площадка DAA EXPO находится на территории Design District DAA — уникального проекта, впервые объединившего культурно-выставочный комплекс, центр дизайна и архитектуры.

Центр дизайна и архитектуры DAA работает как многофункциональная площадка для проведения событий городского, федерального и международного уровня. Культурно-образовательные проекты в области архитектуры, урбанистики, дизайна и моды играют особую роль в развитии дизайн квартала DAA.

Пространство «Цех» - визитная карточка DAA EXPO. Масштаб пространства позволяет проводить массовые события различного формата, такие как выставки, фестивали или различные пространства для ивентов.

Пространства								
	Зал 1	**Зал 2**	**Зал 3**	**Зал 4**	**Зал 5**	**Зал 6**	**Цех**	**Башня**
Площадь (кв. м)	155	155	375	403	70	315	2300	
Количество мест	120	120	320	350	40	250		100-800

Схема зала:

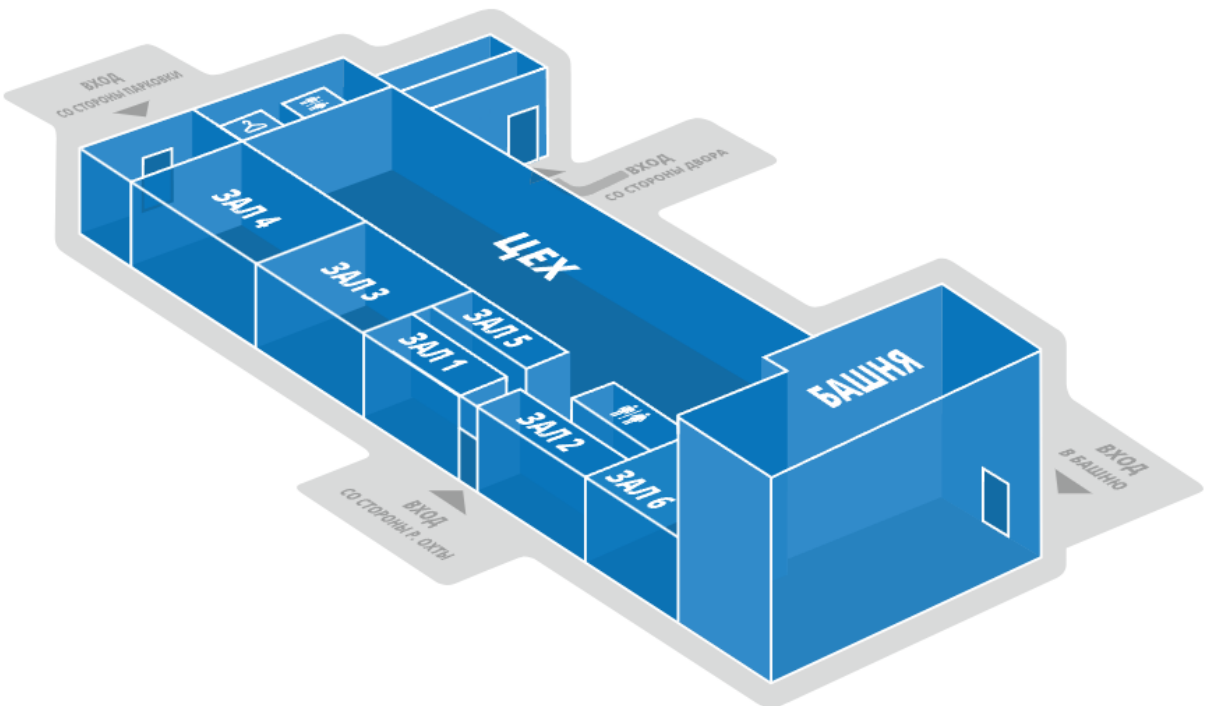

КРОНШТАДТ

КОНГРЕССНО-ВЫСТАВОЧНЫЙ ЦЕНТР МУЗЕЯ ВОЕННО-МОРСКОЙ СЛАВЫ

Адрес: 197760, г. Кронштадт, город Санкт-Петербург, Цитадельское шоссе, д. 18
Тел.: 8 (800) 511-14-18
Сайт: mvms.ru
E-mail: info@mvms.ru
Год основания: 2023

Закрытая ВП: 14 243 кв. м.

В 2023 году на территории музейно-паркового комплекса «Остров фортов» состоялось открытие конгрессно-выставочного центра и Музея военно-морской славы. Музейный комплекс был создан на базе двух реконструированных исторических зданий – артиллерийских арсеналов времен Первой мировой войны, соединенных новым атриумом. В центре экспозиции – первая советская атомная подводная лодка К-3 «Ленинский комсомол». Общая площадь сооружений комплекса составляет 65 874 кв.м.

Конгрессно-выставочный центр при музее — это новая площадка для проведения форумов и выставок, в т. ч. Международного военно-морского салона. В составе центра – 9 залов для переговоров и 6 залов для временных выставок.

Конгреснсо-выставочный центр включает комфортные конференц-залы (вместимостью до 980 человек) и переговорные комнаты, в которых реализованы многофункциональные и нестандартные конфигурации. Центр оснащён новейшим оборудованием для проведения мероприятий любого формата и уровня сложности. Основная особенность конгресс-центра — трансформируемый зал. Благодаря передвижным перегородкам его можно разделить на три независимых пространства. Это позволяет проводить сразу несколько мероприятий параллельно. Отдельным архитектурным решением конгресс-центра является фасад, большая часть которого выполнена из светопрозрачных конструкций.

Кроме того, комплекс обладает пространством в 2500 кв.м для организации временных выставок.



СВЕРДЛОВСКАЯ ОБЛАСТЬ

Общая информация

Екатеринбург – крупный город в центральной части России, административный центр Свердловской области, главный административный, культурный, научно-образовательный центр Уральского региона. Один из крупнейших в стране транспортно-логистических узлов (международный аэропорт, через город проходит Транссибирская магистраль и 6 федеральных автотрасс), важный промышленный центр.

Площадь Свердловской области – 194,2 тыс. кв.км

Население Свердловской области – 4 222,7 тыс.чел.

Экономика

Екатеринбург является одним из крупнейших финансовых и бизнес-центров в России. Здесь находятся офисы транснациональных корпораций, а также представительства иностранных компаний, большое количество федеральных и региональных финансовых учреждений.

Валовой региональный продукт – 4,13 трлн.руб.

Инвестиции в основной капитал – 898,2 млрд.руб.

Уровень безработицы – 1,8%

В структуре валового регионального продукта основными видами экономической деятельности являются: обрабатывающие производства – 29,6%; торговля оптовая и розничная; ремонт автотранспортных средств и мотоциклов – 15,6; деятельность по операциям с недвижимым имуществом – 11,2; транспортировка и хранение – 7,5%. В объеме инвестиций в основной капитал 57,3% заняли собственные средства, 42,7% – привлеченные средства.

Выставочная деятельность

Екатеринбург занимает 2 место в Рейтинге событийного потенциала регионов®©[1] (2025г.)

В Свердловской области ведут деятельность 219 организаций с основным ОКВЭД 82.30[2]

Туризм и достопримечательности

Свердловская область — один из динамично развивающихся туристических регионов России. Главные точки притяжения — индустриальное наследие Урала (Сысертский завод-музей, эко-индустриальный технопарк «Старый Демидовский завод» в Нижнем Тагиле, музей на Алапаевском металлургическом заводе) , уникальные природные парки (Оленьи ручьи — почти 129 тыс. посетителей в 2025 году, Бажовские места, Река Чусовая) и культурные достопримечательности Екатеринбурга: улица Вайнера с бронзовыми скульптурами, Дом Севастьянова, центр «Эрмитаж-Урал», музей андеграунда и смотровая площадка небоскрёба «Высоцкий».

В архитектуре города много построек конца 18–19 веков, а также много зданий советского периода, являющихся яркими образчиками конструктивизма и других стилей той эпохи.

В настоящее время Екатеринбург – один из крупнейших театральных центров России, по количеству театров занимает 3-е место в России, после Москвы и Санкт-Петербурга, в городе действует 24 театра, большинство из которых пользуется популярностью не только в России, но и за рубежом. Жители и гости города могут также посетить филармонии, концертные залы и танцевальные площадки, парки развлечений и отдыха, зоопарк, цирк. Для любителей отдыха на природе город предлагает множество парков, скверов и дендрариев.

Помимо этого, регион активно развивает автотуризм: в конце 2025 года запущен новый двухдневный круглогодичный маршрут «Вдоль Исети на звук колокола: путешествие в Каменск-Уральский» с 12 объектами показа, включая древние скалы возрастом 300 млн лет, порог Ревун и этнопарк «Угорское поселье».

МЕЖДУНАРОДНЫЙ ВЫСТАВОЧНЫЙ ЦЕНТР «ЕКАТЕРИНБУРГ-ЭКСПО»

Адрес: 620060, Екатеринбург, ЭКСПО-бульвар, 2
Тел.: (343) 215-79-98
E-mail: uvc@ekaterinburgexpo.ru
Сайт: www.ekaterinburgexpo.ru
Год основания: 2011

Закрытая ВП: 50 000 кв.м.
Конгресс-центр: 41 600 кв.м.
Открытая ВП: 60 000 кв.м
Количество павильонов: 4
Количество конференц-залов: 40
Макс.вместимость под конгрессы: до 5000 человек

Международный выставочный центр «Екатеринбург-ЭКСПО» построен в 2011 году под патронажем Правительства Свердловской области. МВЦ «Екатеринбург-ЭКСПО» на сегодняшний день – самый масштабный выставочный комплекс Урала, и один из самых крупных и современных выставочных комплексов в России.

Общая территория МВЦ Екатеринбург-Экспо составляет 150 000 кв.м. Уникальная площадка создана для реализации масштабных проектов – выставок, форумов и конференций, концертов, спортивных и развлекательных мероприятий с многотысячной аудиторией.

4 павильона общей площадью 50 тыс. кв.м подходят для проведения концертов, фестивалей, спортивных событий и любых других мероприятий и вмещают до 20 000 зрителей.

Высокотехнологичное оборудование и развитая инфраструктура комплекса позволяют проводить события любого формата. А с помощью современных инженерных систем и безопасных конструкций организаторы могут реализовать даже самый технически сложный проект.

Новый конгресс-центр МТС Live Холл - единственный в округе конгресс-центр с концертной площадкой на 4 000 мест, конференц-залами, VIP-комнатами и ресторанной зоной с панорамным видом. Наличие собственного светового и звукового оборудования дает возможность делать лучшие шоу в МТС Live Холле, контролировать климат и свет во всех помещениях площадки, а также обеспечивать лучшее звуковое сопровождение мероприятия. Фойе каждого этажа конгресс-центра может быть использовано для презентационных и корпоративных мероприятий – это более 4 000 кв.м. площадей. Просторная ресторанная зона площадью 2 900 кв.м. подойдет для банкетов и фуршетов. Особенность этой зоны – панорамные окна во всю высоту. Светодиодный медиафасад площадью 2 970 кв.м. позволяет транслировать изображения с высоким разрешением и динамические визуальные эффекты.

60 тыс кв.м. уличного пространства позволяют проводить мероприятия на открытом воздухе: тест-драйвы, выставки, концерты и автокинотеатры.

Выставочный центр «Екатеринбург-ЭКСПО» предлагает полный комплекс услуг в области проведения мероприятий.





Turkey
Discover
the potential




INNOPROM
Turkey

EKATERINBURG
EXPO

JCB

Выставочные павильоны				
	Пав. 1	**Пав. 2**	**Пав. 3**	**Пав. 4**
Площадь (кв. м)	18 320	10 100	10 900	10 095
Высота залов (м)	21,8	18	18	18
Колонная/бесколонная технология	каркасное здание с металлическими колоннами			
Допустимая нагрузка на пол (кг/кв. м)	5000	5000	5000	5000

Конференц-залы					
	КЗ 2.1	**КЗ 2.2**	**КЗ 2.3**	**КЗ 3.1**	**КЗ 3.2**
Площадь (кв.м)	239,9	308,06	320,6	285,6	281,2
	КЗ 3.3	**КЗ 3.4**	**КЗ 3.5**	**КЗ 3.6**	**КЗ 3.7**
Площадь (кв.м)	296	245,4	123	124,1	230,7
	КЗ 3.8	**КЗ 3.9**	**КЗ 3.10**	**КЗ 4.1**	**КЗ 4.2**
Площадь (кв.м)	260,3	235,2	224,1	74,4	61
	КЗ 4.3	**КЗ 4.4**	**КЗ 4.5**	**КЗ 4.6**	**КЗ 4.7**
Площадь (кв.м)	62,2	117,8	120,7	59,1	148,7

Инженерное обеспечение:

Система электроснабжения

Система водоснабжения

Вентиляция

Система подачи сжатого воздуха

Кондиционирование

Система звукового оповещения

Автоматическая система пожаротушения

8 монтажных ворот в каждом павильоне

Оборудование:

Доступ к сети интернет, Wi-Fi (1 Гб/сек)

Звуковое и мультимедийное оборудование

Системы синхронного перевода

Рекламно-навигационные конструкции

Услуги:

Застройка стендов

Прокат оборудования

Рекламно-издательские услуги

Организация питания

Транспортные услуги

Размещение в гостиницах

Организация прямых трансляций, ВКС

Оформление площадки

Продажа билетов

Парковка: 6 000 машиномест (открытая)

Вертолетная площадка

Транспортная доступность: в 5 минутах от аэропорта «Кольцово», в 15 минутах от центра Екатеринбурга; бесплатные автобусы от ст.м. Ботаническая во время проведения мероприятий.

Рекомендуемая гостиница: «Хаятт Ридженси Екатеринбург» 5*

Схема проезда:

СТАВРОПОЛЬСКИЙ КРАЙ

Общая информация

Ставропольский край входит в состав Северо-Кавказского федерального округа и граничит с восемью субъектами Российской Федерации. Административным центром края является город Ставрополь, который по праву считается крупнейшим промышленным, научно-образовательным и культурным центром Северного Кавказа.

Площадь Ставропольского края – 66,2 тыс. кв.км
Население Ставропольского края – 2 886,1 тыс.чел.

Экономика

Ставропольский край является одним из крупнейших в России производителей продовольственной пшеницы и занимает лидирующие позиции среди наиболее динамично развивающихся сельскохозяйственных регионов страны.

Валовой региональный продукт – 1,34 трлн.руб.
Инвестиции в основной капитал – 383,9 млрд.руб.
Уровень зарегистрированной безработицы – 3,4%

В структуре валового регионального продукта основными видами экономической деятельности являются: торговля оптовая и розничная; ремонт автотранспортных средств и мотоциклов – 14,8%; сельское, лесное хозяйство, охота, рыболовство и рыбоводство – 14,0; обрабатывающие производства – 12,4; деятельность по операциям с недвижимым имуществом – 12,2; государственное управление и обеспечение военной безопасности; социальное обеспечение – 8,1%.

В объеме инвестиций в основной капитал 59,0% заняли собственные средства, 41,0% – привлеченные средства.

Выставочная деятельность

Край занимает 11 место в Рейтинге событийного потенциала регионов®©[1] (2025г.) ↑+4
В Ставропольском крае ведёт деятельность 75 организаций с основным ОКВЭД 82.30[2]

Туризм и достопримечательности

Ставропольский край — один из ведущих курортных регионов России, признанный лидер Северо-Кавказского федерального округа по туристическому потоку: в 2025 году его посетило более 8,4 млн туристов.

Сердцем региона являются курорты Кавказских Минеральных Вод — Кисловодск, Пятигорск, Ессентуки и Железноводск. В Перечне курортов России федеральные курорты Кавказских Минеральных Вод отнесены к категории уникальных благодаря высокой курортно-рекреационной эффективности природных лечебных факторов. На территории Кавказских Минеральных Вод 24 месторождения и участка минеральной воды 12 различных типов и 40 разновидностей.

Для путешественников разработаны маршруты, предлагающие терренкуры и целебные бюветы, а также мемориальные места, связанные с пребыванием М.Ю. Лермонтова. Помимо этого, активно развиваются винный туризм, событийные фестивали и экологические тропы в живописных заказниках региона .

Ставропольский край полон достопримечательностей: Нарзанная галерея; озеро Провал; крестьянский домик, не изменившийся с 1841 года, — Музей-заповедник имени Лермонтова; музей-заповедник «Татарское городище»; Почтовая станция дилижансов в Железноводске — единственная уцелевшая на Кавказских Минеральных Водах.

МНОГОФУНКЦИОНАЛЬНЫЙ ВЫСТАВОЧНЫЙ ЦЕНТР «МИНВОДЫ ЭКСПО»

Адрес: Россия, Ставропольский край, Минераловодский муниципальный округ, хутор Красный Пахарь, ул. Автомобильная, 31
Тел.: (879) 222-73-15
E-mail: info@minvodyexpo.ru
Сайт: minvodyexpo.ru

Год основания: 2019

Закрытая ВП: 9 756 кв. м.
Открытая площадь: 9 900 кв. м.
Количество павильонов: 1
Количество конференц-залов: 2

«МинводыЭКСПО» — многофункциональный выставочный центр в СКФО, возведенный с применением передовых инженерно-технических решений. Центр позволяет реализовывать масштабные выставочные мероприятия, которые станут важнейшим инструментом стимулирования деловой активности региона, укрепления межрегионального и международного сотрудничества, развития MICE туризма в регионе, поддержки благоприятного имиджа республик СКФО и края в целом, демонстрации их ресурсного потенциала и инвестиционной привлекательности.

Основным достоинством центра является его многофункциональность и возможность трансформации. Выставочный зал площадью 9 756 кв.м. – безопорное многосветное помещение позволяет максимально использовать выставочное пространство. Конструкция уникальна для СКФО. Монтажные ворота и уровень пола в павильонах, соответствующий уровню земли, а также его усиленная конструкция дает возможность демонстрировать крупногабаритные экспонаты и технику. Зал оборудован мобильными перегородками с возможностью трансформации пространства в 7 функциональных зон, формируя технологические коридоры, выставочные, фуршетные и банкетные зоны, выдвижными телескопическими трибунами на 1 764 места.

Также важным преимуществом МВЦ «МинводыЭКСПО» является его расположение :
- Привлекательное для туризма и отдыха место с уникальными природно-климатическими характеристиками и культурным наследием - Кавказские Минеральные Воды;
- 7 мин. на машине от международного аэропорта г. Минеральные Воды им. М. Ю. Лермонтова;
- Транспортно-дорожная инфраструктура - центр находится на 357 км федеральной трассы «Кавказ», которая является основной транспортной магистралью, связывающей ЮФО и СКФО.

Конференц-залы				
	Конференц-зал «Ессентуки»	Конференц-зал «Кисловодск»	Пресс-центр «Пятигорск»	VIP-переговорная «Ставрополь»
Площадь (кв. м)	294	176	206	163
Количество мест (чел.)	30-250 (театр)	30-90 (театр)	50 (класс) 150 (театр)	12 (U-shape)



Инженерное обеспечение:
Система электроснабжения
Система водоснабжения
Система отопления
Вентиляция
Кондиционирование
Видеонаблюдение
Регистрация и контроль доступа
Автоматическая противопожарная защита

Оборудование:
Доступ к сети интернет, Wi-Fi
Мультимедийное оборудование
Звукоусилительные системы

Кейтеринг: фуд-корт на 750 мест и vip-кафе на 50 мест

Транспортная доступность: 7 мин. На машине от аэропорта

Гостиница: 7 номеров - Мини-отель «МинводыЭКСПО» (на территории МВЦ)

Парковка: 1227 мест (открытая)

ТЮМЕНСКАЯ ОБЛАСТЬ

Общая информация

Тюмень – один из крупнейших городов в России. Он расположен на юге Западной Сибири. Особенностью Тюменской области является то, что в её состав входят два других субъекта Российской Федерации: Ханты-Мансийский автономный округ — Югра и Ямало-Ненецкий автономный округ.

Тюменская область является единственным регионом России, простирающимся (вместе с автономными округами) от морей Северного Ледовитого океана на севере и до государственной границы на юге.

Тюменская область вместе с автономными округами составляет крупнейший нефтегазоносный регион России и один из крупнейших таких регионов в мире.

Площадь Тюменской области – 1 464,2 тыс. кв.км
Население Тюменской области – 3 890,8 тыс.чел.

Экономика

Тюменская область занимает лидирующие позиции в рейтингах инвестиционной привлекательности. Это обусловлено не только наличием на территории региона большого запаса различных природных ресурсов, развитой транспортной инфраструктурой, удобным географическим расположением, но и активной деятельностью Правительства области и органов местного самоуправления, ориентированной на создание особого инвестиционного имиджа и репутации.

Валовой региональный продукт – 15,95 трлн.руб.
Инвестиции в основной капитал – 3,8 трлн.руб.
Уровень зарегистрированной безработицы – 1,7%

В структуре валового регионального продукта основными видами экономической деятельности являются: добыча полезных ископаемых – 67,5%; обрабатывающие производства – 6,7; строительство – 5,8; транспортировка и хранение – 4,0%.

В объеме инвестиций в основной капитал 68,4% заняли собственные средства, 31,6% – привлеченные средства.

Выставочная деятельность

Тюмень занимает 9 место в Рейтинге событийного потенциала регионов(2025г.) ®©[1] ↑+4

В области (без учета автономных округов) ведут деятельность 54 организации с основным ОКВЭД 82.30[2]

Туризм и достопримечательности

Тюменская область — динамично развивающихся туристических регионов Сибири: по итогам 2025 года турпоток превысил 4,1 млн человек. В Тюмени есть все для культурного досуга. С 1858 года здесь работает Драматический театр – один из старейших в России, в 2008 году для него построили новое большое здание. Не так давно состоялось также и открытие обновленного Тюменского цирка. Тюменцы по праву гордятся и своей современной библиотекой им. Д. И. Менделеева, оборудованной по последнему слову техники. На юге Тюменской области к числу памятников истории и культуры относятся 913 объектов, включая объекты федерального значения.

Главные точки притяжения — Тобольский кремль, музей Григория Распутина в селе Покровском, термальные источники (более двух десятков комплексов, главная «фишка» региона в радиусе тысячи километров) и уникальные промышленные экскурсии на стеклозавод «Стеклотех» и комбинат «Свеза».

Также в области активно развиваются гастрономический туризм и исторические направления (Ялуторовск с музеями декабристов, Уватский округ с уникальной природой).

ВЫСТАВОЧНЫЙ ЗАЛ «ТЮМЕНСКАЯ ЯРМАРКА»

Адрес: 625013, Россия, Тюмень, ул. Севастопольская, 12
Тел.: (345) 248-53-53
E-mail: tyumfair@gmail.com
Сайт: www.expo72.ru

Год основания: 1993

Закрытая площадь: 2700 кв.м
Открытая площадь: 2 100 кв.м
Количество павильонов: 1
Количество конференц-залов: 1

Постоянно действующая выставочная организация АО «Тюменская международная ярмарка» была создана 31 августа 1993 г. по решению Межправительственного Совета по нефти и газу стран-участниц СНГ.

К факторам, которые повлияли на решение создать специализированную выставочную организацию в Тюмени, можно отнести то, что Тюменская область является главной нефтяной артерией России и рынком с большим потребительским спросом, а ее столица – оптимальное место встречи производителей и потребителей продукции энергетического комплекса.

Поэтому первыми и главными выставками Тюменской Ярмарки стали «Нефть и газ. Топливно- энергетический комплекс» и «Строительство и архитектура. Деревообработка». Впоследствии календарь дополнился выставками: «Электроника для ТЭК», «Медицина и охрана здоровья», «Все для дома», «Тюменская сельскохозяйственная ярмарка» и т. д. Эти выставки работают на продвижение Тюменских предприятий, на привлечение инновационных технологий в регион, лучших образцов современной продукции. Они одинаково привлекательны, как для поставщиков, так и для покупателей, инвесторов.

Общее количество выставочных мероприятий, проводимых в выставочном зале АО «Тюменская ярмарка», составляет до 50-ти в год. Общее число участников в год около полутора тысяч. В рамках выставочных проектов также ежегодно проводится большое число конгрессных мероприятий. Ежегодно мероприятия Тюменской ярмарки посещает не менее 300 тысяч человек из разных городов России и зарубежных стран, жители Тюмени и области. На многие выставки люди приходят семьями.

Благодаря усилиям Тюменской ярмарки, при поддержке администрации Тюменской области, в городе Тюмени существует хорошо отлаженная выставочная индустрия. В настоящее время выставки, проводимые АО «Тюменская ярмарка», охватывают все направления, представляющие интерес для Тюменского региона: добыча и переработка топлива, энергетика, газификация, промышленное и гражданское строительство, дорожное строительство, машиностроение, деревообработка, медицина, информационные технологии, сельское хозяйство, легкая промышленность и др.

Выставочные павильоны	
	Пав. 1
Площадь (кв. м)	2700
Высота залов (м)	8,7
Допустимая нагрузка на пол (кг/кв. м)	1500

Конференц-залы	
	Конференц-зал 1
Площадь (кв. м)	70
Количество мест	110

Инженерное обеспечение:

Система электроснабжения

Система водоснабжения

Вентиляция

Кондиционирование

Автоматическая система пожаротушения

Оборудование:

Телефонная связь

Факсимильная связь

Доступ к сети интернет (проводной/беспроводной)

Предоставление звукового и мультимедийного оборудования

Парковка: стоянка – 100 мест, парковка – 20 мест

Услуги:

Строительство стендов

Временный персонал

Прокат оборудования

Рекламно-издательские услуги

Организация питания

Транспортные услуги

Размещение в гостиницах

Транспорт до ВЦ: проезд на маршруте общественного транспорта №41, остановка «Многопрофильный колледж»

ХАНТЫ-МАНСИЙСКИЙ АВТОНОМНЫЙ ОКРУГ

Общая информация

Административный центр Ханты-Мансийского автономного округа – Югра, расположенного в средней части России и занимающего центральную часть Западно-Сибирской равнины. Согласно уставу Тюменской области, Югра входит в состав Тюменской области, но при этом является равноправным субъектом Российской Федерации.

Воздушное сообщение с городом осуществляется через международный аэропорт «Ханты-Мансийск».

Площадь Ханты-Мансийского автономного округа – 534,8 тыс. кв.км

Население Ханты-Мансийского автономного округа – 1 759,4 тыс.чел.

Экономика

Ханты-Мансийский автономный округ является ведущим в России регионом по добыче нефти и газа, одним из ведущих в мире. Он также является одним из российских регионов-доноров и лидеров по объему промышленного производства. Экономика региона базируется на богатстве его природных ресурсов.

Валовой региональный продукт – 5,6 трлн.руб.

Инвестиции в основной капитал – 1,33 трлн.руб.

Уровень зарегистрированной безработицы – 0,4%

В структуре валового регионального продукта основными видами экономической деятельности являются: добыча полезных ископаемых – 78,8%; строительство – 4,7; транспортировка и хранение – 3,3%.

В объеме инвестиций в основной капитал 87,7% заняли собственные средства, 12,3% – привлеченные средства.

Выставочная деятельность

ХМАО-Югра занимает 18 место в Рейтинге событийного потенциала регионов(2025г.)®©[1]

В ХМАО ведут деятельность 50 организаций с основным ОКВЭД 82.30[2]

Туризм и достопримечательности

Ханты-Мансийский автономный округ - Югра — уверенно развивающийся туристический регион: по итогам 2025 года его посетил 1 млн.туристов. Ханты-Мансийск собрал в себе все прелести севера, которые не перестают привлекать путешественников со всей России: древнюю культуру финно-угорских народов, уникальную историю северного края и, безусловно, самобытную северную кухню.

Главные туристические магниты — этнографические стойбища оленеводов в Сургутском районе и горные маршруты Приполярного Урала с высочайшей вершиной хребта — горой Народной (1895 м). Для путешественников разработаны различные маршруты с посещением нефтяных скважин, кернохранилища, этнографического музея «Торум Маа» и океанариума.

В Ханты-Мансийске находится единственный в России и в мире Парк славянской письменности и культуры, природный парк «Самаровский Чугас», 5 государственных музеев, концертно-театральный центр, 3 театра, центр культуры и народных ремёсел, и др.

Одной из достопримечательностей Ханты-Мансийска стал «Археопарк», расположенный вдоль Объездной улицы у подножия Самаровского останца.

КОНГРЕССНО-ВЫСТАВОЧНЫЙ ЦЕНТР «ЮГРА-ЭКСПО»

Адрес: 628011, Россия, Ханты-Мансийск, ул. Студенческая, 19
Тел.: (3467) 36-31-00
E-mail: profix86@inbox.ru
Сайт: ugraexpo.ru

Год основания: 2006
Год кап.ремонта: 2020

Закрытая ВП: 4 238 кв.мю
Количество павильонов: 1
Количество конференц-залов: 4
Макс. вместимость под конгрессы: 550 чел.

Единственный в Ханты-Мансийском Автономном округе - Югре специализированный выставочный центр, позволяющий профессионально проводить любые масштабные мероприятия: специализированные выставки, деловые конгрессы, культурно-развлекательные мероприятия, конференции, семинары, круглые столы, деловые встречи международного, общероссийского и регионального уровня.

КВЦ «Югра-Экспо» оснащен современным презентационным и выставочным оборудованием, соответствующим международным стандартам. Для участников предусмотрено предоставление аудиовизуального, выставочного и конгрессного оборудования: стационарные и мобильные системы синхронного перевода, различные системы звукоусиления, проекционное оборудование; мобильные и стандартные выставочные стенды; подключение и скоростной доступ к Интернету.

КВЦ «Югра-Экспо» имеет удобные подъездные пути, как для грузового, так и для легкого транспорта, на территории комплекса расположена автостоянка для участников и посетителей проводимых мероприятий. Для удобства участников выставочных мероприятий комплекс имеет 3-и грузовых терминала оснащенных самым современным оборудованием для ведения погрузо-, разгрузочных работ. Комплекс оборудован системой водоснабжения внутри выставочного зала, что позволяет реализовать всевозможные композиционные и дизайнерские идеи при создании стендов участников.

Сегодня Ханты-Мансийский автономный округ – Югра – один из самых динамично развивающихся регионов Российской Федерации, обладающий крупнейшим в стране топливно-энергетическим комплексом. В округе интенсивно развиваются строительный, агропромышленный, лесопромышленный комплексы, транспортная инфраструктура, связь, IT-технологии, малое и среднее предпринимательство.

Выставочная и конгрессная деятельность «Югорских контрактов» способствует развитию и укреплению экономических, политических, социальных связей, привлечению инвестиций и обмену информацией, внедрению в различные области жизнедеятельности передового опыта и технологий в Югре. А также позиционирует Ханты-Мансийский автономный округ – Югру как стабильно развивающийся регион России, имеющий высокие экономические показатели и возможности для производства конкурентоспособной продукции для внутренних и внешних рынков.



НЕФТЕГАЗОВОЕ
МАШИНОСТРОЕНИЕ

Земли
Югорской

ЮГРАТУ

Выставочные павильоны	
	Павильон 1
Площадь (кв. м)	4238
Высота залов (м)	9
Допустимая нагрузка на пол (кг/кв. м)	2000

Конференц-залы				
Название помещения	**Площадь (кв.м.)**	**Вариация рассадки (кол-во человек)**		
		класс	**банкет**	**фуршет**
Комната переговоров	48	30	30	30
Малый конференц-зал	63	40	40	60
Большой конференц-зал	176	130	-	-
Трансформируемый конференц-зал	270	350	350	600

Инженерное обеспечение:
Система электроснабжения
Система водоснабжения
Вентиляция
Кондиционирование
Автоматическая система пожаротушения

Оборудование:
Телефонная и факсимильная связь
Доступ к сети интернет (проводной/беспроводной)
Звуковое и мультимедийное оборудование
Система регистрации и прохода по штрих-кодам

Парковка: 200 мест (открытая, бесплатная)

Услуги:
Строительство и дизайн стендов
Временный персонал
Прокат оборудования
Рекламно-издательские услуги
Разработка сайтов и мобильных приложений
Транспортные услуги
Бронирование билетов

Транспортная доступность: Трансагентство - 3 км, Аэропорт - 4 км, Речной порт - 8 км

РЕСПУБЛИКА АРМЕНИЯ, ЕРЕВАН

Общая информация

Республика Армения – живописная страна Южного Кавказа. Отличается преимущественно континентальным горным климатом, при этом погодные условия заметно различаются в зависимости от высоты и региона.

Площадь Республики Армения – 29,7 тыс. кв.км.
Население Республики Армения – 3,1 млн.чел.

Ереван — столица и крупнейший город Армении, политический, экономический, культурный и деловой центр страны, его территория – 223 кв.м., а население 1,07 млн.чел. Город считается одним из древнейших постоянно населённых городов мира: его история насчитывает более 2 800 лет, а официальной датой основания считается 782 год до н. э., когда была основана крепость Эребуни. Современный Ереван сочетает историческую архитектуру и современную городскую инфраструктуру. Благодаря расположению в центре страны Ереван является основной отправной точкой для поездок к большинству популярных туристических объектов Армении и одновременно главным центром проведения международных выставок, конгрессов, конференций и деловых мероприятий.

Экономика

Армения относится к небольшой открытой экономике, в которой значительную роль играют услуги, торговля, строительство, промышленность и сельское хозяйство. Промышленность Армении традиционно связана с горнодобывающей и металлургической отраслью, прежде всего с добычей и переработкой медных и молибденовых руд, а также золота и других металлов. Значимыми направлениями являются также пищевая и перерабатывающая промышленность, производство напитков, ювелирная отрасль, химическая промышленность, производство строительных материалов и лёгкая промышленность.

Выставочная отрасль

Выставочная и конгрессная инфраструктура Армении сосредоточена преимущественно в Ереване. Армянский выставочный рынок характеризуется значительной ролью отраслевых и международных выставок, ориентированных одновременно на внутренний рынок и развитие внешнеэкономических связей.

Туризм и достопримечательности

Туризм является одним из важных направлений развития экономики Армении. Страна сочетает историко-культурное наследие, горные ландшафты, гастрономию, виноделие, природные объекты и возможности для активного отдыха.

К основным достопримечательностям относятся Ереван и площадь Республики, Каскад, Матенадаран, музей и мемориальный комплекс Цицернакаберд, монастырь Гегард, храм Гарни, Эчмиадзин, монастырь Хор Вирап, озеро Севан и монастырский комплекс Севанаванк, монастырь Татев и канатная дорога «Крылья Татева», монастырь Нораванк.

Особое место занимают горные и природные территории — прежде всего окрестности Севана, Дилижана и Арагаца. Армения также развивает винный и гастрономический туризм, чему способствует древняя традиция виноделия и наличие специализированных маршрутов.

ЦЕНТР ВЫСТАВОК И МЕРОПРИЯТИЙ «МЕРИДИАН»

Адрес: Армения, Ереван, ул. Воскеричнери, 1
Тел.: + (37410) 526-955
Сайт: www.meridianexpo.am

Закрытая ВП: 10 180 кв.м.
Открытая ВП: 1 460 кв.м.

«Меридиан» – это многофункциональная бизнес-арена с возможностью реализации мероприятий любого уровня.

Центр предназначен для проведения выставок, международных и отраслевых форумов, конгрессов, конференций, деловых встреч, презентаций и корпоративных мероприятий. Благодаря разнообразию помещений и возможностям трансформации выставочных пространств площадка подходит для мероприятий различного масштаба и формата.

«Меридиан» позиционируется как одна из ключевых площадок конгрессно-выставочной отрасли Армении, ориентированная на развитие деловых контактов и международного сотрудничества.

Комплекс располагает выставочными залами, которые могут использоваться для организации специализированных экспозиций, демонстрации продукции и оборудования, проведения форумов, презентаций и деловых программ. В частности, выставочный зал № 1 в корпусе 1 имеет площадь 6 132 кв.м., позволяет устанавливать стандартные выставочные стенды и оборудование, а также создавать экспозиционные конструкции по индивидуальным проектам. Предусмотрена возможность подвеса оборудования и элементов оформления. Такие характеристики позволяют использовать площадку для проведения крупных специализированных выставок, в том числе с демонстрацией технически сложной продукции.

Деятельность «Меридиан» не ограничивается предоставлением выставочных площадей. Центр предлагает комплекс услуг по подготовке и проведению мероприятий, включая аренду помещений, организацию выставок и деловых событий, проектирование и строительство выставочных стендов, предоставление мебели и оборудования, изготовление и размещение рекламных материалов. Также доступны туристические и транспортные услуги, что особенно актуально при организации мероприятий с участием иностранных экспонентов, делегаций и посетителей. Комплексный подход позволяет организаторам использовать площадку для реализации различных форматов мероприятий с привлечением необходимых технических и организационных ресурсов.

Важное направление работы центра — проведение международных мероприятий, способствующих развитию торгово-экономических связей Армении с зарубежными странами. Выставки и деловые форумы создают условия для презентации продукции и технологий, поиска партнёров, установления прямых контактов между компаниями и обсуждения перспектив сотрудничества. В календаре центра представлены мероприятия различной тематики, в том числе международные выставки и форумы.

MERIDIAN
BIG PROJECTS

EURASIAN

NEW ERA
N6

innoljevan
by UATE

Пространства		
	Площадь (кв. м)	Вместимость (чел.)
Корпус 1		
Зал 1	6 132	10 000
Зал показов	1 188	1 200
Банкетный зал	972	1 500
Форумный зал	450	300
Зал для семинаров	84	
Корпус 2		
Сиреневый зал	220	150
Синий зал	150	100
Зеркальный зал	525	150-300
ВИП приемная	108	
Зал для семинаров	360	
Площадка под навесом	380	250
Открытая площадка «Дворик»	1 080	700-1 200
Корпус 3		
Конгрессный зал	756	550-800
Форумный зал	432	300-400
Зал 3	780	

Инженерное обеспечение:

Система электроснабжения
Система водоснабжения и канализация
Вентиляция
Кондиционирование
Отопление
Автоматическая система пожаротушения
Система видеонаблюдения
Подъемно-транспортное оборудование Складирование
Видеоконференцсвязь

Парковка: 2 000 мест

Оборудование:

Телефонная связь
Доступ к сети интернет
Звуковое и мультимедийное оборудование

Услуги:

Организация мероприятий
Выставочное оборудование
Аренда звукового и мультимедийного оборудования
Рекламно-информационные услуги

РЕСПУБЛИКА БЕЛАРУСЬ, МИНСК

Общая информация

Республика Беларусь – государство в Восточной Европе, расположенное в центре европейского континента. Страна отличается преимущественно равнинным рельефом, умеренно-континентальным климатом, значительными лесными массивами и большим количеством рек и озёр.

Площадь Республики Беларусь – 207,6 тыс. кв.км.
Население Республики Беларусь – 9 млн.чел.

Минск — столица и крупнейший город Беларуси, политический, экономический, культурный, научный и деловой центр страны. Его территория – около 350 кв.км, население – около 2 млн. чел. Город расположен в центральной части Беларуси, на реке Свислочь. Минск является крупнейшим транспортным узлом страны, здесь сосредоточены органы государственной власти, крупнейшие предприятия, финансовые и деловые организации, учреждения науки и образования, а также основные выставочные и конгрессные площадки.

Экономика

Беларусь имеет индустриально ориентированную экономику, в которой значительную роль играют промышленность, услуги, торговля, строительство и сельское хозяйство. Страна располагает развитой производственной базой и традиционно сильными промышленными компетенциями.

К ведущим отраслям промышленности относятся машиностроение, производство транспортной и сельскохозяйственной техники, химическая и нефтехимическая промышленность, производство минеральных удобрений, металлургия, деревообработка и производство мебели, пищевая промышленность, производство строительных материалов, электроника и приборостроение.

Значимыми направлениями являются производство грузовой и специальной техники, автобусов, тракторов и сельскохозяйственных машин, нефтепереработка, производство калийных удобрений, продуктов питания и напитков. Существенное значение для экономики имеют также сельское хозяйство и перерабатывающая промышленность. В последние годы развивается сектор информационных технологий и цифровых услуг.

Выставочная отрасль

Выставочная и конгрессная инфраструктура Беларуси сосредоточена преимущественно в Минске. В городе расположены основные специализированные площадки для проведения международных и национальных выставок, форумов, конгрессов, конференций и деловых мероприятий.

Белорусский выставочный рынок характеризуется значительной ролью отраслевых и международных выставок, которые одновременно выполняют функции презентации продукции, поиска деловых партнёров и развития внешнеэкономических связей.

Туризм и достопримечательности

Туризм является одним из значимых направлений сферы услуг Беларуси. Страна сочетает богатое историко-культурное наследие, природные территории, архитектурные памятники и возможности для экологического, познавательного и оздоровительного туризма.

К основным достопримечательностям относятся исторический центр Минска, площадь Независимости, проспект Независимости, площадь Победы, Верхний город, Троицкое предместье, Национальная библиотека Беларуси, Минская ратуша, Большой театр Беларуси и Национальный художественный музей.

За пределами столицы особый интерес представляют Брестская крепость, мемориальный комплекс «Хатынь», Мирский и Несвижский замки, а также Беловежская пуща.

МИНСКИЙ МЕЖДУНАРОДНЫЙ ВЫСТАВОЧНЫЙ ЦЕНТР «BELEXPO»

Адрес: Республика Беларусь, Минск, ул. Павлины Медёлки, 24

Тел.: + (37517) 371-08-25

E-mail: office@belexpo.by

Сайт: belexpo.by

Общ. площадь здания: 37 075 кв.м.

Закрытая ВП: 14 755 кв.м.

Открытая ВП: 22 300 кв.м.

Количество конференц-залов: 5

Минский международный выставочный центр BELEXPO — современная многофункциональная площадка для проведения деловых и культурных мероприятий любого масштаба.

История BELEXPO началась 27 декабря 1968 года, когда в Минске открылась Выставка достижений народного хозяйства БССР. В середине 1990-х годов выставочная структура была преобразована в Республиканский выставочный центр, основной задачей которого стала организация национальных и международных выставок. В 1998 году Республиканский выставочный центр получил название — Национальный выставочный центр «БелЭкспо» Управления делами Президента Республики Беларусь. На протяжении последующих лет под этим названием развивались выставочные проекты, ставшие заметной частью деловой жизни страны. Развитие предприятия продолжилось открытием новой выставочной площадки в 2025 году. Современный комплекс рассчитан на проведение мероприятий различного масштаба и формата — от специализированных отраслевых выставок до крупных международных форумов.

В проекте реализованы одни из лучших технологических решений мира для конгрессно-выставочных площадок, позволяющих добиться максимума возможностей в трансформации пространства. Для удобства заказчиков и организаторов мероприятий на площадке работает профессиональная команда с многолетним опытом в организации мероприятий, собственным производством, широким спектром выставочного, сценического и мультимедиа оборудования, собственным туристическим и кейтеринг операторами.

Здание Минского международного выставочного центра BELEXPO состоит из двух уровней. На первом уровне располагаются выставочные залы, помещение конгресс-центра (конгресс-холл и конференц-залы), VIP-зона, пресс-центр, вспомогательные помещения для организаторов, переговорные комнаты, мастерские и складские помещения. Огражденные грузовые шлюзы обеспечивают комфортный доступ во все выставочные залы через большие грузовые ворота. Контур второго уровня включает зону ресторана, переговорные комнаты, офисные помещения администрации.

Конгресс-центр состоит из конгресс-холла и 4 конференц-залов, которые образуют единое пространство с собственной зоной доступа через турникеты, собственной зоной регистрации, удобным доступом к ресторану.

Центральная аллея площадью 4 441,6 кв.м. предназначена для трансфера посетителей в выставочные залы, размещения экспозиций и общих зон, лаунж-зон.

BELEXPO объединяет опыт, государственный статус, современную инфраструктуру и профессиональную команду. Это пространство, где выставочная история Беларуси получает новое развитие — в формате, ориентированном на результат, партнёрство и движение вперёд.

BELEXPO



BELEXPO



Выставочные залы					
Площадь (кв. м)	Большой выставочный зал* (8 668,7 кв.м.)			Малый выставочный зал (5 995,6 кв.м.)	
	Зал 1	**Зал 2**	**Зал 3**	**Зал 4**	**Зал 5**
	3 014,9	2 649	3 004,8	3 001,3	2 994,3

* В Большом выставочном зале (в зале №1) установлена стационарная телескопическая трибуна на 1886 мест с режимом частичного выдвижения.

Конференц-залы						
	Зал 1	**Зал 2**	**Зал 3**	**Зал 4**	**Конгресс-холл**	**Пресс-центр**
Площадь (кв. м)	195,6	160,9	159,5	321,7	612,5	75,39
Количество мест	64	120	120	107	665	25

Услуги:

Дизайн, проектирование и строительство выставочных стендов

Организация выставок, бизнес-форумов, конференций, семинаров, деловых встреч, корпоративных и культурно-зрелищных мероприятий

Аренда выставочного оборудования, компонентов для строительства стендов разного размера и формы, оборудования для наполнения стендов (витрин, панелей, стеллажей и др.), мебели и бытовой техники

Аренда звукового и мультимедийного оборудования

Рекламно-информационные услуги

Кейтеринг

Услуги по погрузочно-разгрузочным работам

Туристические услуги

Кейтеринг:

Ресторан (1134,4 кв.м., до 350 чел.)

Кофе-поинты

Парковка: 2 300 мест

Схема выставочного центра:

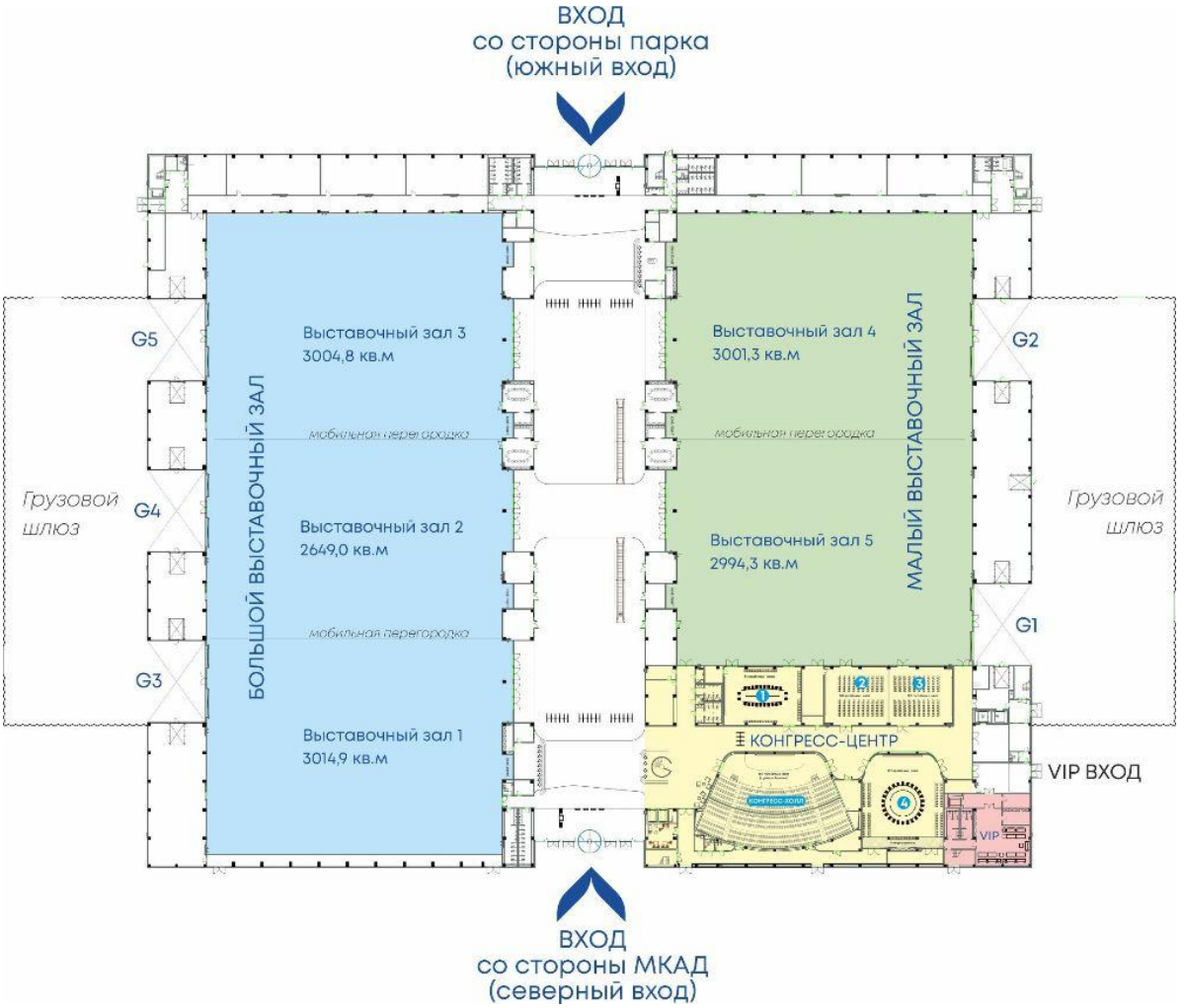

Схема проезда:

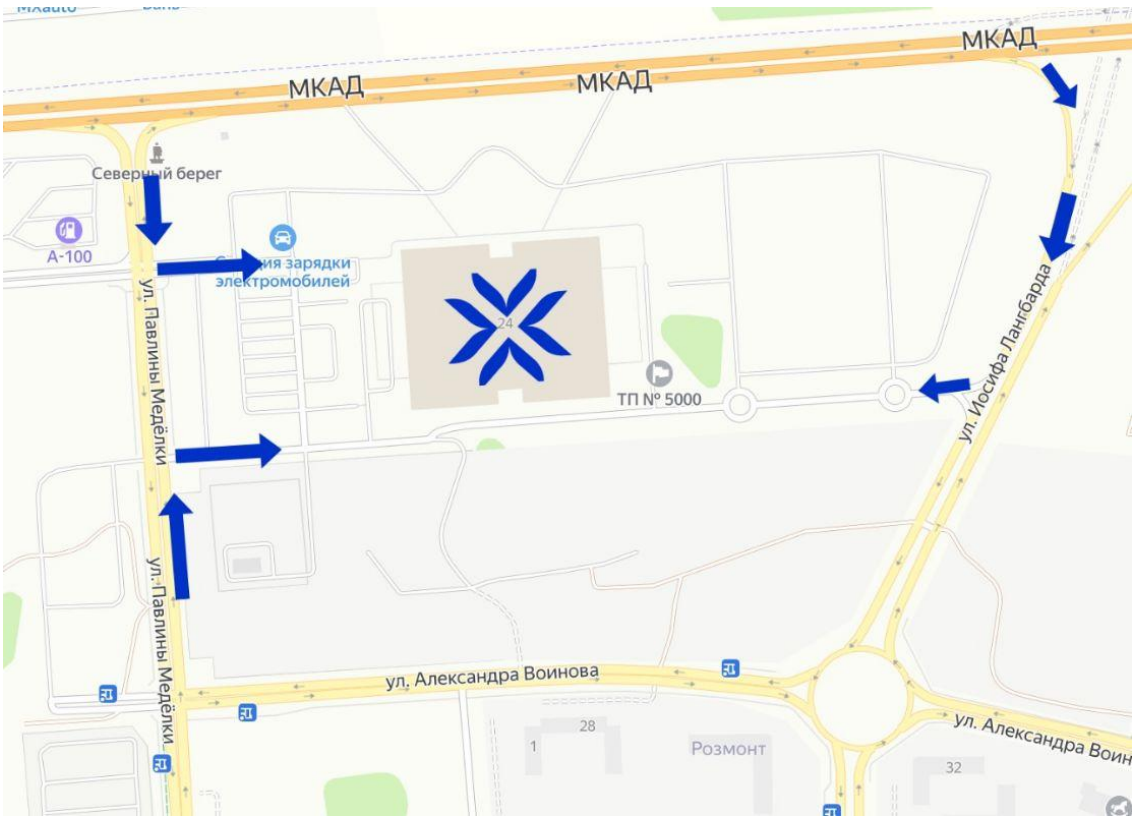

ДРУГИЕ ПОТЕНЦИАЛЬНЫЕ ПЛОЩАДКИ

ТОМСКАЯ И АСТРАХАНСКАЯ ОБЛАСТИ

Газпромбанк заключил соглашения с Томской и Астраханской областями о реализации проектов по строительству современных конгрессно-выставочных центров (КВЦ). Общий объем инвестиций в проекты составит более 50 млрд. рублей. Реализация инициатив ведется в рамках Стратегии развития конгрессно-выставочной отрасли России до 2030 г. и поручения Президента Владимира Путина о формировании филиалов Национального центра «Россия». Проекты будут реализованы на условиях концессионных соглашений.

Новые центры позволят регионам принимать международные форумы, выставки и конференции, способствуя развитию малого и среднего бизнеса, а также созданию рабочих мест.

РЕСПУБЛИКА БУРЯТИЯ

На ВЭФ-2024 презентовали проект многофункционального комплекса в Улан-Удэ, включающего в себя конгресс–центр площадью 11,3 тыс.кв.м., а также бизнес-центр и гостинично-ресторанный комплекс. Общий объём инвестиций в проект оценивается в 7,3 млрд рублей. Предполагается, что весь проект будет реализован по схеме государственно-частного партнёрства к 2030 году. Расходы на сам КВЦ готов взять на себя региональный бюджет.

ИСТОЧНИКИ, ССЫЛКИ и СПРАВОЧНАЯ ИНФОРМАЦИЯ

Источники:

1. ВНИЦ Р-н-С: Рейтинг событийного потенциала регионов России (https://rnc-consult.ru/tpost/5egdz4ptc1-reiting-sobitiinogo-potentsiala-regionov)

Рейтинг событийного потенциала регионов является зарегистрированным товарным знаком, принадлежащим Выставочному научно-исследовательскому центру (ВНИЦ) R&C (ООО "ВНИЦ Р-н-С"). Методика Рейтинга является объектом авторского права ВНИЦ R&C.

2. Rusprofle - сервис проверки и анализа контрагентов (https://www.rusprofile.ru/)

Справочная информация:

3. Федеральная служба государственной статистики. Регионы России: основные характеристики субъектов Российской Федерации, 2025 (https://rosstat.gov.ru/storage/mediabank/Region_Subekt_2025.pdf)

4. Федеральная служба государственной статистики: Регионы России. Социально-экономические показатели, 2025 (https://rosstat.gov.ru/storage/mediabank/Region_Pokaz_2025.pdf)

ВЫСТАВОЧНЫЕ ЦЕНТРЫ

Российский союз выставок и ярмарок
196605, Россия, Санкт-Петербург, Петербургское шоссе, 64/1, лит.А
Тел.: (812) 303-68-03 / (921) 099-30-69
e-mail: info@ruef.ru
www.ruef.ru

© Российский союз выставок и ярмарок, 2026. Все права сохранены. Полное или частичное копирование и воспроизведение материалов без письменного согласия владельца запрещено.